



Gruppo di Bolzano ODV

Ortsgruppe Bozen EO

## **Kartierung - 27 anni di Uscite sul Territorio - periodo 1999-2025**

### **Documento C - località di raccolta**

- 1. Analisi del grado di copertura dei 116 Comuni della Provincia Alto Adige**
- 2. Collocazione geografica delle località di raccolta**
- 3. Descrizione delle località di raccolta**

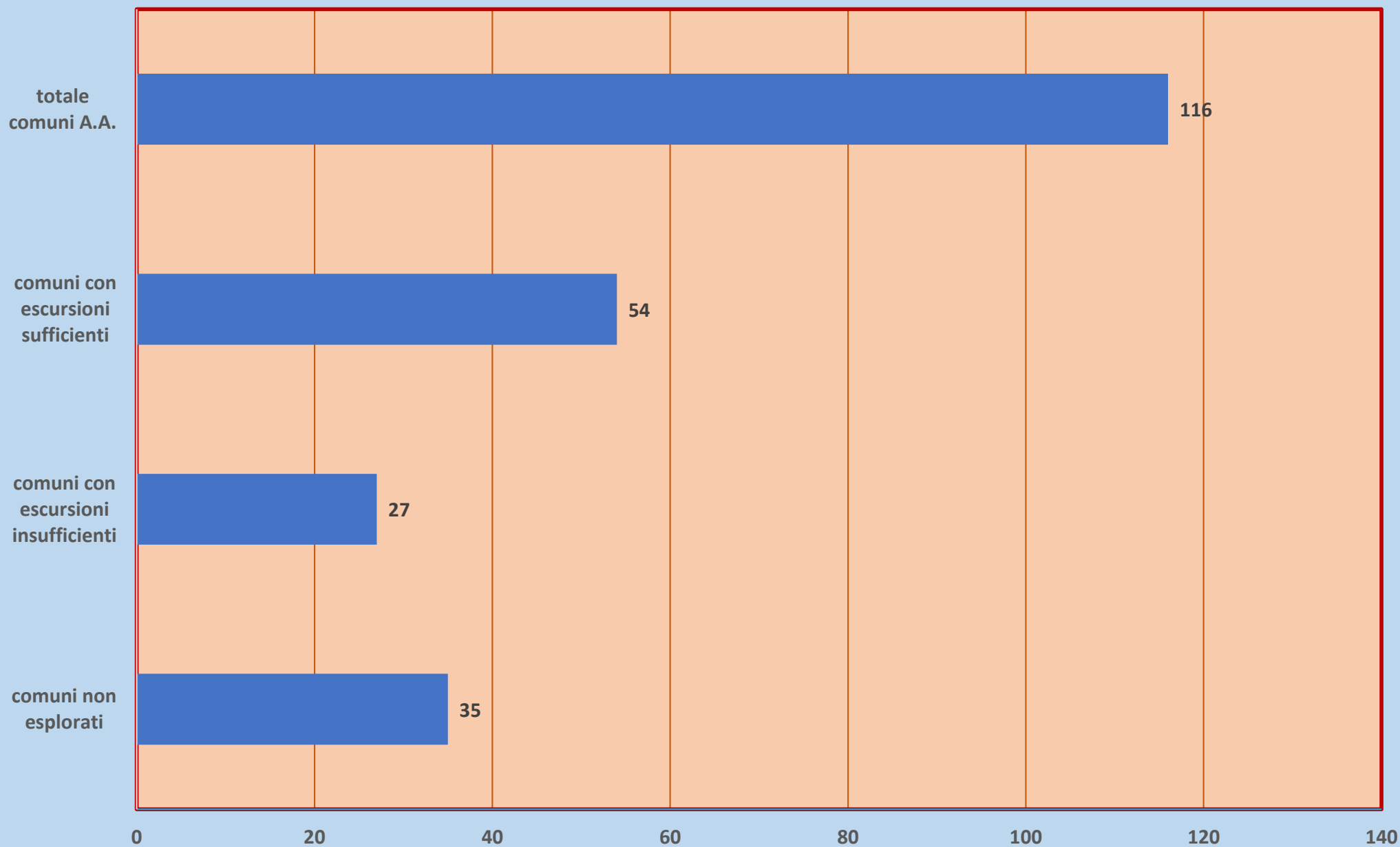
**Kartierung - 27 anni di Uscite sul Territori - periodo 1999-2025**  
**Analisi del grado di copertura dei Comuni della Provincia Alto Adige - Südtirol**  
**elene in ordine priorità di intervento**

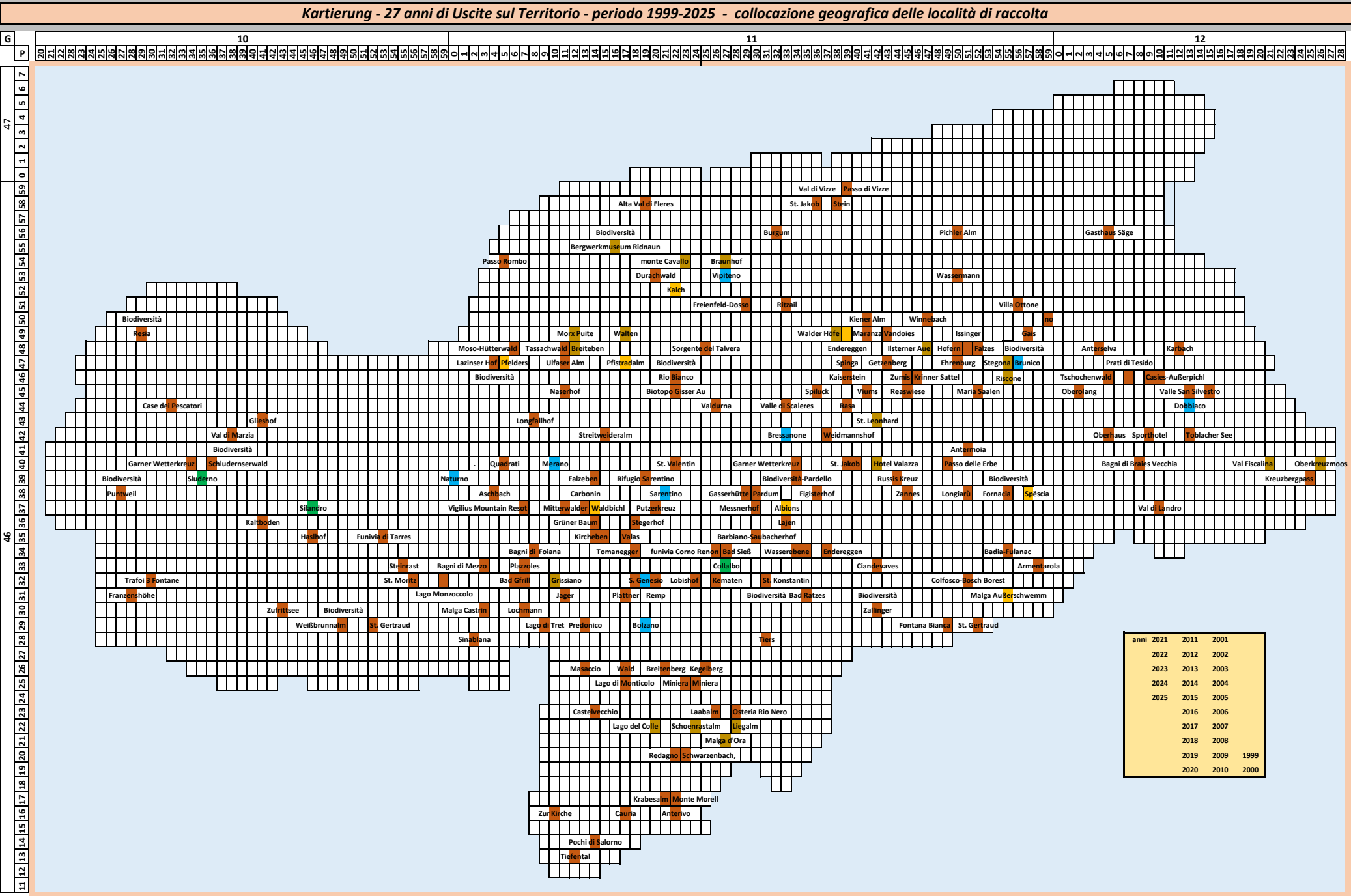
% Kmq	Kmq	Comune	indice		Comune	numero escursioni	territori esplorati
			escursioni	territori			
2,84%	210,4	Senales	210,4	210,4			
2,18%	161,3	Marebbe	161,3	161,3			
1,17%	86,5	Predoi	86,5	86,5			
1,08%	80,1	San Candido	80,1	80,1			
1,00%	74,2	Luson	74,2	74,2			
0,91%	67,1	Naturno	67,1	67,1			
0,83%	61,7	Fortezza	61,7	61,7			
0,73%	53,9	Castelbello-Ciardes	53,9	53,9			
0,72%	53,3	Selva di Val Gardena	53,3	53,3			
0,69%	51,4	Prato allo Stelvio	51,4	51,4			
0,69%	50,8	Nova Levante	50,8	50,8			
0,55%	40,4	Cornedo all'Isarco	40,4	40,4			
0,41%	30,5	San Martino in Passiria	30,5	30,5			
0,41%	30,3	Perca	30,3	30,3			
0,41%	30,2	Cortaccia sulla Strada del Vino	30,2	30,2			
0,33%	24,3	Ortisei	24,3	24,3			
0,32%	23,7	Egna	23,7	23,7			
0,28%	20,7	Trodena nel parco naturale	20,7	20,7			
0,26%	18,9	Montagna	18,9	18,9			
0,25%	18,7	Terlano	18,7	18,7			
0,25%	18,6	Termeno sulla Strada del Vino	18,6	18,6			
0,24%	17,9	Villabassa	17,9	17,9			
0,18%	13,5	Vadena	13,5	13,5			
0,18%	13,0	Glorenza	13,0	13,0			
0,17%	12,8	Marlengo	12,8	12,8			
0,16%	11,8	Ora	11,8	11,8			
0,10%	7,5	Bronzolo	7,5	7,5			
0,09%	6,7	Postal	6,7	6,7			
0,09%	6,6	Cermes	6,6	6,6			
0,07%	4,9	Andriano	4,9	4,9			
0,07%	4,9	Gargazzone	4,9	4,9			
0,07%	4,9	Plaus	4,9	4,9			
0,03%	2,3	Ponte Gardena	2,3	2,3			
0,03%	2,0	Cortina sulla Strada del Vino	2,0	2,0			
0,02%	1,7	Caines	1,7	1,7			
2,53%	187,3	Valle Aurina	187,3	187,3	Ahrntal	1	1
2,22%	164,5	Campo Tures	164,5	164,5	Sand in Taufers	1	1
1,94%	143,8	Martello	143,8	143,8	Martell	1	1
3,34%	247,1	Malles Venosta	123,6	123,6	Mals	2	2
1,56%	115,2	Silandro	115,2	115,2	Schlanders	1	1
1,54%	114,3	Brennero	114,3	114,3	Brenner	1	1
1,49%	110,1	Lasa	110,1	110,1	Laas	1	1
2,84%	210,4	Curon Venosta	35,1	105,2	Graun im Vinschgau	6	2
1,41%	104,5	Selva dei Molini	104,5	104,5	Mühlwald	1	1
2,75%	203,5	Racines	50,9	101,8	Ratschings	4	2
1,06%	78,8	Laces	78,8	78,8	Latsch	1	1
1,90%	140,9	Stelvio	15,7	70,5	Stilfs	9	2
0,85%	63,0	San Pancrazio	63,0	63,0	St. Pankraz	1	1
0,75%	55,4	Parcines	55,4	55,4	Partschins	1	1
0,71%	52,3	Bolzano	52,3	52,3	Bozen	1	1
0,66%	49,0	Valdaora	16,3	49,0	Olang	3	1
0,65%	48,3	Scena	48,3	48,3	Schenna	1	1
1,29%	95,3	Campo di Trens	47,6	47,6	Freienfeld	2	2
0,63%	46,6	Monguelfo-Tesido	46,6	46,6	Welsberg-Taisten	1	1
0,62%	45,9	Tubre	45,9	45,9	Taufers im Münstertal	1	1
1,19%	88,3	San Leonardo in Passiria	29,4	44,2	St. Leonhard in Passeier	3	2
4,09%	302,5	Sarentino	20,2	43,2	Sarntal	15	7
0,57%	42,1	Corvara in Badia	42,1	42,1	Corvara	1	1
0,57%	42,1	Tires	42,1	42,1	Tiers	2	2
1,14%	84,1	Rio di Pusteria	42,1	42,1	Mühlbach	2	2
1,12%	82,9	Badia	16,6	41,5	Abtei	5	2
1,63%	120,9	Rasun-Anterselva	40,3	40,3	Rasen-Antholz	3	3

**Kartierung - 27 anni di Uscite sul Territori - periodo 1999-2025**  
**Analisi del grado di copertura dei Comuni della Provincia Alto Adige - Südtirol**  
**elено in ordine priorità di intervento**

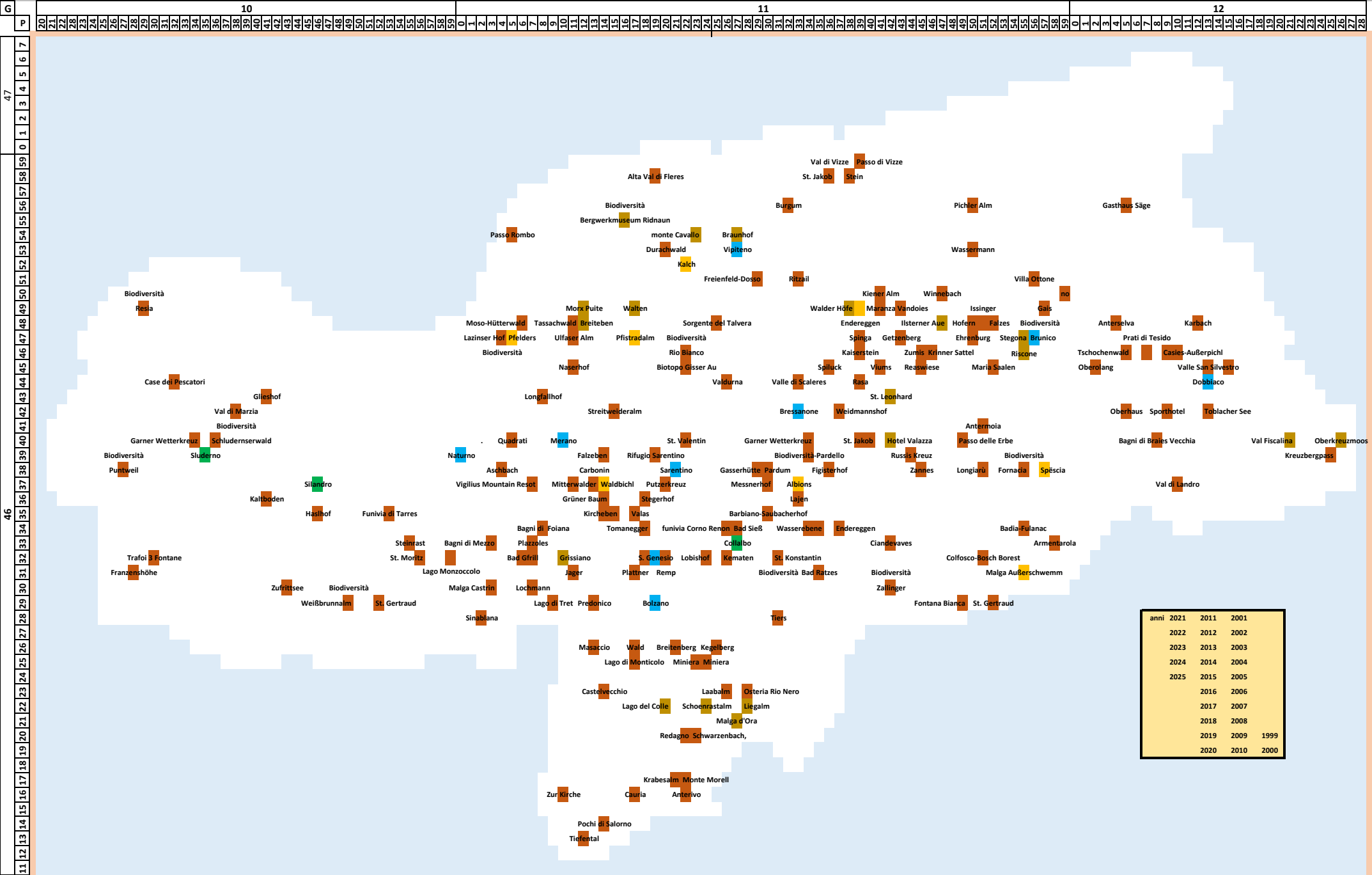
% Km <sup>2</sup>	Km <sup>2</sup>	Comune	indice		Comune	numero escursioni	territori esplorati
			escursioni	territori			
1,47%	109,0	Valle di Casies	36,3	36,3	Gsies	3	3
0,49%	36,1	Lana	36,1	36,1	Lana	1	1
0,48%	35,8	Rifiano	35,8	35,8	Riffian	1	1
1,92%	142,0	Val di Vizze	14,2	35,5	Pfitsch	10	4
0,95%	70,1	Varna	35,1	35,1	Vahrn	2	2
1,21%	89,3	Braies	29,8	29,8	Prags	3	3
1,15%	84,9	Bressanone	28,3	28,3	Brixen	3	3
2,63%	194,6	Moso in Passiria	19,5	27,8	Moos in Passeier	10	7
1,49%	110,5	Vandoies	22,1	27,6	Vintl	5	4
0,37%	27,4	Avelengo	27,4	27,4	Hafiling	1	1
1,10%	81,1	Funes	16,2	27,0	Villnöss	5	3
1,09%	80,9	Sesto	27,0	27,0	Sexten	3	3
2,82%	208,5	Ultimo	19,0	26,1	Ulten	11	8
0,70%	51,5	San Lorenzo di Sebato	25,8	25,8	St. Lorenzen	2	2
0,69%	51,4	Chiusa	25,7	25,7	Klausen	2	2
0,35%	25,6	Tirolo	25,6	25,6	Tirol	1	1
1,03%	76,3	San Martino in Badia	25,4	25,4	St. Martin in Thurn	3	3
0,33%	24,4	Barbiano	24,4	24,4	Barbian	2	2
0,33%	24,3	Laives	24,3	24,3	Leifers	1	1
0,65%	48,0	Caldaro sulla Strada del Vino	4,0	24,0	Kaltern a.d. Weinstraße	12	2
0,32%	23,6	Lagundo	7,9	23,6	Algund	3	1
1,59%	117,8	Castelrotto	16,8	23,6	Kastelruth	7	5
0,61%	45,1	Brunico	22,5	22,5	Bruneck	2	2
1,51%	111,5	Renon	18,6	22,3	Ritten	6	5
0,60%	44,4	Fiè allo Sciliar	22,2	22,2	Völs am Schlern	2	2
0,59%	43,9	Villandro	21,9	21,9	Villanders	2	2
0,57%	42,5	Terento	21,3	21,3	Terenten	2	2
1,71%	126,3	Dobbiaco	18,0	21,1	Toblach	7	6
0,28%	20,8	Sluderno	20,8	20,8	Schluderns	1	1
0,82%	60,3	Gais	20,1	20,1	Gais	3	3
0,81%	59,7	Appiano sulla Strada del Vino	4,6	19,9	Eppan a.d. Weinstraße	13	3
0,53%	39,0	La Valle	13,0	19,5	Wengen	3	2
1,51%	112,0	Nova Ponente	10,2	18,7	Deutschnofen	11	6
0,50%	37,3	Laion	18,6	18,6	Lajen	2	2
0,25%	18,5	Proves	18,5	18,5	Proveis	1	1
0,45%	33,2	Falzes	6,6	16,6	Pfalzen	5	2
0,45%	33,2	Vipiteno	16,6	16,6	Sterzing	2	2
0,43%	31,8	Santa Cristina Valgardena	15,9	15,9	St. Christina in Gröden	2	2
0,19%	13,9	Magrè sulla Strada del Vino	13,9	13,9	Margreid a.d. Weinstraße	1	1
0,37%	27,6	Senale-San Felice	9,2	13,8	Unsere Liebe Frau im Walde - St.Felix	3	2
0,36%	26,3	Merano	13,2	13,2	Meran	2	2
0,85%	63,2	Aldino	7,0	12,6	Aldein	9	5
0,33%	24,8	Velturmo	8,3	12,4	Feldthurns	3	2
0,17%	12,4	Nalles	12,4	12,4	Nals	1	1
0,50%	36,9	Meltina	5,3	12,3	Möltén	7	3
0,30%	22,1	Verano	11,1	11,1	Vöran	2	2
0,40%	29,5	Rodengo	9,8	9,8	Rodeneck	3	3
0,93%	68,9	San Genesio Atesino	7,7	8,6	Jenesien	9	8
0,53%	39,2	Tesimo	4,9	7,8	Tisens	8	5
0,19%	14,2	Lauregno	4,7	7,1	Laurein	3	2
0,46%	33,8	Chienes	6,8	6,8	Kiens	5	5
0,45%	33,2	Salorno	4,2	6,6	Salurn	8	5
0,15%	11,1	Anterivo	2,8	3,7	Altrei	4	3
0,21%	15,8	Naz-Sciaves	2,3	3,2	Natz-Schabs	7	5
100,00%	7.401,5	116	24,6	36,5	81	301	203

	indice escursioni = Km <sup>2</sup> /numero escursioni
	indice territori = Km <sup>2</sup> /numero territori esplorati
	Comuni non esplorati
	Comuni con territori esplorati non sufficienti
	Comuni con territori esplorati sufficienti
36,5	soglia "mobile" di riferimento

**Kartierung UT 27 anni di Uscite sul Territorio (periodo 1999-2025) - situazione escursioni nei Comuni A.A.**



Kartierung - 27 anni di Uscite sul Territorio - periodo 1999-2025 - collocazione geografica delle località di raccolta





## **Uscite sul Territorio - caratteristiche delle Località di raccolta**

Con l'ausilio del "Foglio Escursione", redatto dal Capogita, e della relativa "Carta Geografica", viene aggiornato un archivio informatico, denominato "Caratteristiche Località", che raccoglie le seguenti informazioni:

- anno di raccolta funghi,
- tipo escursione,
- comune di raccolta funghi,
- descrizione della località di raccolta,
- habitat generale località di raccolta funghi,
- fascia o intervallo di altezza,
- coordinate geografiche.

In allegato è disponibile la stampa dell'archivio "Caratteristiche Località" dove sono stati registrati i dati di 27 anni di raccolta funghi, progetto Kartierung, Uscite sul Territorio, periodo 1999-2025.

## Kartierung micologico - Uscite sul Territorio - caratteristiche delle Località di raccolta

acronimo		descrizione			altezza			coordinate percorso escurs					
sigla	n°	comune	descrizione percorso escursione	habitat (macrohabitat) (ambiente generale di crescita)	fascia	intervallo		GMS84					
						da	a	latitudine			longitudine		
								G°	M'	S''	G°	M'	S''
2025	UT1	Deutschnofen	Nova Ponente, zone boschive adiacenti alla Laabalm, sentieri 1 e 2	bosco subalpino di conifere (pecci, pini e larici), pascoli e zone paludose con latifoglie (betulle, pioppi, ontani e salici)	5: 1500-1800			46	23	19	11	26	8
2025	UT2	Pfitsch	Val di Vizze, Pfitsch, San Giacomo, nel pascolo e nel bosco che costeggia il torrente Pfitscher Bach	bosco subalpino di conifere con alcune latifoglie, radure, ruscelli, zone umide con sfagni	4: 1200-1500			46	58	8	11	36	10
2025	UT3												
2025	UT4	Laurein	Alta Val di Non, Lauregno-Laurein, Proves-Proveis, Tonna Sinablana, Hofschank Egger	bosco montano di conifere con presenza di faggi, prati, zone umide e paludose	5: 1500-1800			46	28	13	11	2	27
2025	UT5	Sarntal	Val Sarentino, Prati, boschi circostanti il Rifugio Sarentino-Skihütte	bosco subalpino di conifere con diverse latifoglie, zone prative e pascoli	5: 1500-1800			46	39	6	11	19	20
2025	UT6	Ratschings	Racines-Ratschings, escursione nei boschi sopra la località Calice-Kalch	bosco subalpino di conifere con abete rosso, ma anche con pino silvestre, larici e qualche latifoglia isolata		1200	1800	46	52	9	11	22	0
2025	UT7	Jenesien	Jenesien-San Genesio, Flaa-Valas, Tomanegger	abete rosso, pino, larice, faggio ed altre essenze minori	4: 1200-1500			46	34	0	11	18	33
2025	UT8												
2025	UT9	Kaltern a.d. Weinstraße	Caldaro, boschi ai lati della strada che dal parcheggio della zona sportiva porta alla località Castelvechio	pregiato bosco submediterraneo di latifoglie (prevalente faggio, castagno e e querce) nonché pino silvestre, larice e altre conifere minori; terreno calcareo	1: 300-600			46	23	28	11	14	9
2025	UT10	Eppan a.d. Weinstraße	Appiano, Monticolo, Rungghof, sentieri e boschi nei dintorni del parcheggio Wald	bosco misto di latifoglie e conifere con prevalenza di Pino e Castano	1: 300-600			46	26	36	11	17	12



acronimo	
sigla	n°

2024	UT1
2024	UT2
2024	UT3
2024	UT4
2024	UT5
2024	UT6
2024	UT7
2024	UT8
2024	UT9
2024	UT

Kartierung micologico - Uscite sul Territorio - caratteristiche delle Località di raccolta													
descrizione			altezza			coordinate percorso escurs.							
comune	descrizione percorso escursione	habitat (macrohabitat) (ambiente generale di crescita)	fascia	intervallo		GMS84							
				da	a	latitudine				longitudine			
						G°	M'	S''		G°	M'	S''	
Sarntal	Val Sarentino, Rio Bianco, località Rumsein, nel Biotopo Gisser Au e nella montagna retrostante	bosco subalpino di conifere, con prevalenza di Picea, zone umide e paludose, e terreni ripariali con salici e ontani	4: 1200-1500			46	45	39		11	22	29	
Brixen	Bressanone-Brixen, prima di Sankt Jacob Afers-San Giacomo Eores, dintorni del parcheggio fermata Bus	bosco montano di conifere, con pino silvestre e abete rosso, con frequente sottobosco di mirtillo	4: 1200-1500			46	40	22		11	39	57	
Gais	Val Pusteria, Gais, località Kehlburg, escursioni nei dintorni del parcheggio, sentieri 5, 9, e 9A	bosco montano misto, con predominanza di conifera ma con molte latifoglie, pioppo, betulla, sorbo, salici	3: 900-1200			46	49	20		11	57	16	
Vintl	Vandoies-Vintl, Maranza-Meransen, Kiener Alm, boschi sottostanti alla malga	bosco montano di conifere, con abete rosso, pino silvestre, larici e cirmoli; alcune latifoglie come betulle, ontani, ecc.	5: 1500-1800			46	50	19		11	41	20	
Stilfs	Stelvio, dal parcheggio Hotel Franzenshöhe escursioni o lungo li rio Trafoi o in direzione passo dello Stelvio o in direzione Ortles	microsilva alpina orizzontale con diversi Salix e Dryas octopetala	7: 2100-2400			46	31	56		10	28	46	
Ratschings	Racines-Ratschings, escursione nei boschi sopra la località Calice-Kalch	bosco subalpino di conifere con abete rosso, ma anche con pino silvestre, larici e qualche latifoglia isolata		1200	1800	46	52	9		11	22	0	
Mölten	Meltina, nei boschi in tutte le direzioni della località Kircheben	bosco montano con Picea, Pinus, Larix, Betulla, Populus, Salix, Fagus, Alnus, ecc.	4: 1200-1500			46	35	45		11	15	13	
Kaltern a.d. Weinstraße	Caldaro, boschi ai lati della strada che dal parcheggio della zona sportiva porta alla località Castelvecchio	bosco submediterraneo di latifoglie (Pioppo) con presenza di conifere (Pino silvestre)	1: 300-600			46	23	50		11	14	6	
Aldein	Aldino-Aldein, Redagno-Radein, strada sterrata a 400 metri dopo il Ristorante Schwarzenbach, escursioni nel bosco nei dintorni del parcheggio	bosco subalpina con grande varietà di alberi: Abies alba Picea abies, Fagus, Pinus, Larix, Betulla, Populus, Salix, Alnus, Corylus.	4: 1200-1500			46	20	44,0		11	23	56,0	
Eppan a.d. Weinstraße	Appiano, Monticolo, Rungghof, sentieri e boschi nei dintorni del parcheggio Wald	bosco misto di latifoglie e conifere con prevalenza di Pino e Castano	1: 300-600			46	26	36		11	17	12	

## Kartierung micologico - Uscite sul Territorio - caratteristiche delle Località di raccolta

acronimo		descrizione			altezza		coordinate percorso escurs						
sigla	n°	comune	descrizione percorso escursione	habitat (macrohabitat) (ambiente generale di crescita)	fascia	intervallo		GMS84					
						da	a	latitudine			longitudine		
								G°	M'	S''	G°	M'	S''
2023	LP1	Eppan a.d. Weinstraße	Appiano, Monticolo, Rungghof, sentieri e boschi nei dintorni del parcheggio Wald	bosco misto di latifoglie e conifere con prevalenza di Pino e Castano (ma anche pecci, larici, abeti bianchi, faggi, betulle, pioppi, noccioli, carpini neri, tigli, querce, roveri, ecc.)	1: 300-600			46	26	36	11	17	12
2023	LP2	Aldein	Aldino, Passo di Oclini, Passo Lavazè, boschi adiacenti ai diversi sentieri che si dipartono dalla Malga d'Ora	bosco subalpino di conifere (Picea, Larix, Pinus cembra), con molte zone umide, sfagneti, ruscelli, piccole paludi; presenza di Salix e Alnus		1500	2100	46	21	14,3	11	27	55,7
2023	LP3	Stilfs	Stelvio, dal parcheggio Hotel Franzenshöhe escursioni o lungo li rio Trafoi o in direzione passo dello Stelvio o in direzione Ortles	microsilva alpina orizzontale con diversi Salix e Dryas octopetala	7: 2100-2400			46	31	56	10	28	46
2023	LP4	Mölten	Meltina, nei boschi in tutte le direzioni della località Kircheben	bosco montano con Picea, Pinus, Larix, Betulla, Populus, Salix, Fagus, Alnus, ecc.	4: 1200-1500			46	35	45	11	15	13
2023	LP5	Jenesien	San Genesio - Jenesien, boschi circostanti il Ristorante Reiterhof Edelweiss	bosco montano e subalpino con abete rosso, pino, larice, faggio ed altre essenze minori	4: 1200-1500			46	32	40,8	11	18	52,2
2023	LP6	Aldein	Aldino - Aldein, escursioni nei boschi circostanti alla Malga bel Riposo – Schönrastalm	bosco subalpino di conifere, con prevalenza di Abete rosso, ma anche qualche Larice	5: 1500-1800			46	22	50	11	24	9
2023	Ka1	St. Martin in Thurn	Val Badia, St. Martin in Thurn, Antermoia, escursione nel "Bosch de col Fosch" e nel "Bosch de Lagonacia" lungo i sentieri nr. 5, 8 e 35	bosco subalpino con presenza di tutte le aghifoglie principali abete rosso, pino cembro, larice; frequenti anche prati umidi e piccole torbiere	5: 1500-1800			46	41	8,3	11	51	52,1
2023	Ka1	St. Martin in Thurn	Val Badia, St. Martin in Thurn, Campill - Longiarù, escursione nella Val Longiarù-Campilltal	bosco subalpino con presenza di tutte le aghifoglie principali abete rosso, pino cembro, larice; frequenti anche prati umidi e piccole torbiere	4: 1200-1500			46	38	27,8	11	51	43,7
2023	Ka2	Moos in Passeier	Val Passiria, Moso in Passiria-Moos in Passeier, dal parcheggio Timmelsjoch-Passo Rombo escursione verso sud in un’ambiente collinare	suolo acido ad una quota elevata, con muschi, erbe e salici nani: Salix herbacea ma anche Salix retusa; alcuni laghetti e zone paludose	8: 2400-2700			46	54	10,0	11	5	56,0
2023	Ka3	Tisens	Tisens-Tesimo, nel bosco ai margini della strada, prima e dopo l’abitato di Platzers-Plazzoles	bosco misto con abete bianco e rosso, molti faggi e altre latifoglie come betulle e salici; prati umidi; terreno acido a sinistra e basico a destra della strada.	4: 1200-1500			46	33	8,1	11	7	30,7
2023	Ka4	Pfitsch	Val di Vizze, Pfitsch, San Giacomo, nel pascolo e nel bosco che costeggia il torrente Pfitscher Bach	bosco subalpino di conifere con alcune latifoglie, radure, ruscelli, zone umide con sfagni	4: 1200-1500			46	58	8	11	36	10

## Kartierung micologico - Uscite sul Territorio - caratteristiche delle Località di raccolta

acronimo		descrizione			altezza			coordinate percorso escurs.					
sigla	n°	comune	descrizione percorso escursione	habitat (macrohabitat) (ambiente generale di crescita)	fascia	intervallo		GMS84					
						da	a	latitudine			longitudine		
								G°	M'	S''	G°	M'	S''
2022	LP1	Kaltern a.d. Weinstraße	Kaltern a.d. Weinstraße - Caldaro, boschi ai lati della strada che va dal cartello San Antonio alla località Castelvecchio	bosco submediterraneo di latifoglie (prevalente faggio con roverella e pioppo) e molto pino silvestre e altre conifere minori	1: 300-600			46	23	26	11	14	8
2022	LP2	Algund	Val Venosta, Rio Lagundo, Aschbach, boschi adiacenti alla Aschbacherhof, strade forestali nr. 27 e 28	bosco montano, con pecci, larici, pini e anche faggi e altre latifoglie	4: 1200-1500			46	38	34	11	4	24
2022	LP3	Ritten	Altopiano del Renon, boschi adiacenti a Bad Sieß lungo i sentieri nr. 8 e 27	boschi montani di conifere su terreni acidi, con prevalenza di pino silvestre e anche peccio; sui bordi molte latifoglie, come betulle, pioppi, sorbi e ontani	4: 1200-1500			46	34	11	11	27	39
2022	LP4	Pfitsch	Val di Vizze, Pfitsch, San Giacomo, nel pascolo e nel bosco che costeggia il torrente Pfitscher Bach	bosco subalpino di conifere con alcune latifoglie, radure, ruscelli, zone umide con sfagni	4: 1200-1500			46	58	8	11	36	10
2022	LP5	Brixen	Bressanone, San Leonardo, escursioni nei dintorni del parcheggio sterrato situato in prossimità del maso Kaser	bosco di conifera con peccio, pino ma anche con sporadica presenza di latifoglia come betulla e ontano su terreno prevalentemente acido	4: 1200-1500			46	43	17	11	42	3
2022	LP6	Salurn	Salorno, escursione dalla località Pochi di Salorno fino ai boschi sopra Cauria	nelle parti più basse la vegetazione è submediterranea su terreno prevalentemente calcareo, mentre nelle parti più alte la vegetazione è montana su terreno prevalentemente acido		600	1500	46	16	20	11	17	0
2022	Ka1	Toblach	Val Pusteria, Dobbiaco, escursione lungo i sentieri che costeggiano il Toblacher See e nei boschi circostanti	bosco di conifere, pecci e pini, attorno al lago; verso sud molte zone semipaludose con molti ontani; terreni spesso sabbiosi ed essenze palustri varie	4: 1200-1500			46	42	10,8	12	13	8,6
2022	Ka2	Welsberg-Taisten	Prati di Tesido, escursione nei boschi adiacenti al parcheggio della zona sportiva, sentieri nr. 55 e 38a	bosco di conifere subalpine, con peccio, pino silvestre e larice, pascoli, zone umide e sui bordi alcune latifoglie	4: 1200-1500			46	46	24	12	7	14
2022	Ka4	Stilfs	Stelvio, dal parcheggio Hotel Franzenshöhe escursioni o lungo li rio Trafoi o in direzione passo dello Stelvio o in direzione Ortles	microsilva alpina orizzontale con diversi Salix e Dryas octopetala	7: 2100-2400			46	31	56,4	10	28	48,7

## Kartierung micologico - Uscite sul Territorio - caratteristiche delle Località di raccolta

acronimo		descrizione			altezza			coordinate percorso escursione					
sigla	n°	comune	descrizione percorso escursione	habitat (macrohabitat) (ambiente generale di crescita)	fascia	intervallo		GMS84					
						da	a	latitudine			longitudine		
								G°	M'	S''	G°	M'	S''
2021	LP1	Eppan a.d. Weinstraße	Appiano, Monticolo, Rungghof, sentieri e boschi nei dintorni del parcheggio Wald	bosco misto di latifoglie e conifere con prevalenza di Pino e Castano	1: 300-600			46	26	36	11	17	12
2021	LP2	Algund	Val Venosta, Rio Lagundo, Aschbach, boschi adiacenti alla Aschbacherhof, strade forestali nr. 27 e 28	bosco montano di conifere con presenza di latifoglie	4: 1200-1500			46	38	34	11	4	24
2021	LP3	Deutschnofen	Nova Ponente, zone boschive adiacenti alla Laabalm, sentieri 1 e 2	bosco subalpino di conifere con alcune latifoglie, pascoli e zone paludose	5: 1500-1800			46	23	19	11	26	8
2021	LP4	Lana	Lana, Oberhöfe, Vigilius Mountain Resot, boschi nei dintorni dell'arrivo della Funivia o Seggiovìa; sentieri n. 5, 7, 9, 30, 31, 33, 34	bosco subalpino di conifere (Picea e Larix) con presenza di latifoglie (cirmoli, betulle e pioppi)		1200	2100	46	37	38	11	7	0
2021	LP5	Partschins	Inizio della val Venosta, Parcines, Quadrati, boschi ai lati della strada che porta al Niederhof poco prima del terzo tornante	piccolo bosco misto di conifere e latifoglie	5: 1500-1800			46	40	34,5	11	5	43,2
2021	LP6	Kaltern a.d. Weinstraße	Kaltern a.d. Weinstraße - Caldaro, boschi ai lati della strada che va dal cartello San Antonio alla località Castelvechio	bosco submediterraneo di latifoglie con presenza di conifere	1: 300-600			46	23	26	11	14	8
2021	Ka1	Natz-Schabs	Natz-Schabs, Raas, dintorni di Hochrain, nel Biotopo di Rasa e nella collina boscosa sovrastante	zone umide ed aperte con pascoli e stagni, numerose latifoglie, pino silvestre in collina	2: 600-900			46	44	57	11	39	50
2021	Ka2	Pfalzen	Val Pusteria, Pfalzen zona sportiva, bosco di Falzes sentieri 6a, 8 e 17	bosco di conifere montane con alcune latifoglie, radure, pascoli e zone umide	3: 900-1200			46	48	26	11	52	53
2021	Ka3	Pfitsch	Val di Vizze, Pfitsch, San Giacomo, nel pascolo e nel bosco che costeggia il torrente Pfitscher Bach	bosco subalpino di conifere con alcune latifoglie, radure, ruscelli, zone umide con sfagni	4: 1200-1500			46	58	8	11	36	10
2021	Ka4	Feldthurns	Velturmo, bosco a nord del parcheggio Garner Wetterkreuz, sentieri n. 10 e 17	bosco subalpino di conifere con presenza di cirmoli e molte betulle	5: 1500-1800			46	40	28	11	34	10

## Kartierung micologico - Uscite sul Territorio - caratteristiche delle Località di raccolta

acronimo		descrizione			altezza			coordinate percorso escurs.					
sigla	n°	comune	descrizione percorso escursione	habitat (macrohabitat) (ambiente generale di crescita)	fascia	intervallo		GMS84					
						da	a	latitudine			longitudine		
								G°	M'	S''	G°	M'	S''
2020	LP1	Eppan a.d. Weinstraße	Appiano, Monticolo, Rungghof, sentieri e boschi nei dintorni del parcheggio Wald	bosco misto di latifoglie e conifere con prevalenza di Pino e Castano	1: 300-600			46	26	36	11	17	12
2020	LP2	Kaltern a.d. Weinstraße	Caldaro in direzione Passo della Mendola, Monte Largaden, bosco località Masaccio	bosco misto latifoglie e conifere	2: 600-900			46	26	25	11	13	57
2020	LP3	Pfitsch	Val di Vizze, Pfitsch, San Giacomo, nel pascolo e nel bosco che costeggia il torrente Pfitscher Bach	bosco subalpino di conifere con alcune latifoglie, radure, ruscelli, zone umide con sfagni	4: 1200-1500			46	58	8	11	36	10
2020	LP4	Ritten	Altopiano del Renon, boschi adiacenti a Bad Sieß lungo i sentieri 8, 27 e 1A	boschi montani di conifere con molte latifoglie	4: 1200-1500			46	34	11	11	27	39
2020	LP5	Deutschnofen	Deutschnofen, Schwarzenbach, boschi nei dintorni dell'albergo "Osteria Rio Nero" sentieri 8 e 9	bosco montano di conifere, presenza di latifoglie lungo i torrenti, zone erbose e pascoli	4: 1200-1500			46	23	28,3	11	28	4
2020	LP6	Salurn	Salorno, Parco Naturale del Monte Corno, boschi della località Pochi di Salorno	boschi misti con molte tipologie di vegetazione	2: 600-900			46	14	51	11	14	41
2020	Ka1	Salurn	Salorno prima di Pochi verso Mairhofer/Maso Marover lungo i boschetti di Tiefental - Valfonda	bosco misto con prevalenza di castagni, querce e abete bianco		300	900	46	13	45	11	12	55
2020	Ka2	Moos in Passeier	Alta Val Passiria, Moos in Passeier, Ulfas, sentieri 3a e 4b, Ulfaser Alm, bosco Waalweg	bosco subalpino di conifere con latifoglie lungo i torrenti, zone umide con sfagni	5: 1500-1800			46	47	44,3	11	11	8,1
2020	Ka3	Terenten	Val Pusteria, Terento, boschi nei dintorni di Oberperting e Nunewieser, sentieri n. 5 e 5b	bosco subalpino di conifere, ma anche latifoglie lungo i torrenti	5: 1500-1800			46	50	8	11	48	25
2020	Ka4	Stilfs	Stelvio, Trafoi, bosco località 3 Fontane	bosco subalpino di Picea, Larix e Pinus cembra	5: 1500-1800			46	32	15,2	10	30	5,9

## Kartierung micologico - Uscite sul Territorio - caratteristiche delle Località di raccolta

acronimo		descrizione			altezza			coordinate percorso escursione					
sigla	n°	comune	descrizione percorso escursione	habitat (macrohabitat) (ambiente generale di crescita)	fascia	intervallo		GMS84					
						da	a	latitudine			longitudine		
								G°	M'	S''	G°	M'	S''
2019	LP1	Eppan a.d. Weinstraße	Appiano, Monticolo, Rungghof, sentieri e boschi nei dintorni del parcheggio Wald	bosco misto di latifoglie e conifere con prevalenza di Pino e Castano	1: 300-600			46	26	36	11	17	12
2019	LP2	Meran	Merano, Sinigo, Hochplatter, dintorni di Mitterwalder	bosco misto di latifoglie (querce, castagni, salici, pioppi) e conifere (pini e abeti)	2: 600-900			46	37	56	11	11	15
2019	LP3	Pfalzen	Val Pusteria, Pfalzen zona sportiva, bosco di Falzes sentieri 6a, 8 e 17	bosco di conifere montane con alcune latifoglie, radure, pascoli e zone umide	3: 900-1200			46	48	26	11	52	53
2019	LP4	Sarntal	Val Sarentina, boschi adiacenti al Lago di Valdurna, sentieri D e n° 16	bosco di conifere subalpine, con alcune latifoglie, radure, pascoli, zone umide e paludose	5: 1500-1800			46	44	22	11	26	18
2019	LP5	Vöran	Verano, Rohrer, bosco sopra Gasthof Grüner Baum, zona compresa fra i due sentieri n° 16 e 14	bosco misto montano con conifere, latifoglie e svariate zone prative	4: 1200-1500			46	36	31	11	14	18
2019	LP6	Kastelruth	Altipiano di Castelrotto, Kastelruth, Schgagul, Tiosels, bosco sovrastante la zona sportiva di Wasserebene, sentieri n° 7 e 8	bosco di conifere montane con latifoglie, radure, pascoli e zone umide	4: 1200-1500			46	34	7	11	34	52
2019	Ka1	Prags	Alta Pusteria, Braies, Bagni Braies Vecchia, Biodiversità 2019, dintorni del Sporthotel	bosco di conifere, prati subalpini, corsi d'acqua, piccoli stagni e luoghi umidi	5: 1500-1800			46	42	2	12	9	34
2019	Ka2	Villnöss	Alta Val di Funes, Villnöss, Russishügel, nei boschi del largo tornante in prossimità di Russis Kreuz	bosco subalpino di conifere e anche con ontani, molte zone umide con sfagni	5: 1500-1800			46	39	32	11	44	33
2019	Ka3	Pfitsch	Val di Vizze, Pfitsch, San Giacomo, nel pascolo e nel bosco che costeggia il torrente Pfitscher Bach	bosco subalpino di conifere con alcune latifoglie, radure, ruscelli, zone umide con sfagni	4: 1200-1500			46	58	8	11	36	10
2019	Ka4	Graun im Vinschgau	Alta Val Venosta, Lago della Muta, bosco Ausserer Talaiwald adiacente alle Case dei Pescatori sentieri 3 e 19	bosco subalpino di conifere (Larix e Picea) con inclusione di alcune latifoglie (Salix, Alnus e Betulla)	5: 1500-1800			46	44	57	10	32	27

## Kartierung micologico - Uscite sul Territorio - caratteristiche delle Località di raccolta

acronimo		descrizione			altezza			coordinate percorso escurs.					
sigla	n°	comune	descrizione percorso escursione	habitat (macrohabitat) (ambiente generale di crescita)	fascia	intervallo		GMS84					
						da	a	latitudine			longitudine		
								G°	M'	S''	G°	M'	S''
2018	LP1	Eppan a.d. Weinstraße	Appiano, Monticolo, Rungghof, sentieri e boschi nei dintorni del parcheggio Wald	bosco misto di latifoglie e conifere con prevalenza di Pino e Castano	1: 300-600			46	26	36	11	17	12
2018	LP2	Ritten	Renon, boschi adiacenti a Caminata, sentieri 28-29, laghetto (Kematen Weiher)	grande bosco di conifere montane, con pini e pecci, ma con diverse radure, pascoli e zone umide e sui bordi, molte latifoglie, come betulle, pioppi, sorbi, noccioli, ecc.	4: 1200-1500			46	32	49	11	26	46
2018	LP3	Jenesien	San Genesio, Valas, boschi adiacenti a Lanzenschuster, sentiero 8	grande bosco di conifere montane, con pini e pecci, ma con diverse radure, pascoli e zone umide e sui bordi, molte latifoglie, come betulle, pioppi, sorbi, noccioli, ecc.	5: 1500-1800			46	35	41	11	17	50
2018	LP4	Jenesien	San Genesio, Cologna di Sopra, zona boschiva adiacente alla Gasthaus Plattner, sentiero 6A chiamato Martinsweg	grande bosco misto di conifere montane con presenza di molte latifoglie	3: 900-1200			46	31	21	11	17	54
2018	LP5	Deutschnofen	Nova Ponente, zone boschive adiacenti alla Laabalm, sentieri 1 e 2	bosco subalpino di conifere con alcune latifoglie, pascoli e zone paludose	5: 1500-1800			46	23	19	11	26	8
2018	LP6	Salurn	Salorno, Pochi di Salorno, zona boschiva sopra Cauria-Fichtenhof	bosco di conifere montane ma anche con latifoglie, radure erbose, pascoli e zone umide	4: 1200-1500			46	16	20	11	17	0
2018	Ka1	St. Lorenzen	Val Pustreria, S. Lorenzo di Sebato, boschi nei dintorni della chiesa-santuario Maria Saalen	bosco montano di conifere, con prevalenza di abete rosso, larice pino silvestre, ma anche ontani, pioppi, betulle, noccioli, sorbi, ecc, con molte zone umide con sfagni	3: 900-1200			46	45	55	11	52	3
2018	Ka2	Moos in Passeier	Alta Val Passiria, Moos in Passeier, Ulfas, sentieri 3a e 4b, Ulfaser Alm, bosco Waalweg	bosco subalpino di conifere con latifoglie lungo i torrenti, zone umide con sfagni	5: 1500-1800			46	47	44	11	11	8
2018	Ka3	Martell	Alta Val Martello, Martell, Zum See, dintorni del Zufrittsee	bosco subalpino di conifere, zone umide con sfagni	6: 1800-2100			46	30	16	10	43	20
2018	Ka4	Abtei	Alta val Badia, Armentarola, dintorni di "Punt de Sciarè"	bosco subalpino di conifere, su calcare dolomitico, con zone umide e torbiere	5: 1500-1800			46	33	10	11	58	10
2018	Bi	Ulten	Val d'Ultimo, Santa Gertrude, Untere Weißbrunnalm, dintorni del Lago di Fontana Bianca	bosco subalpino di conifere con alcune latifoglie, zone erbose in riva al lago	6: 1800-2100			46	29	2,7	10	49	41

## Kartierung micologico - Uscite sul Territorio - caratteristiche delle Località di raccolta

acronimo		descrizione			altezza		coordinate percorso escurs.						
s'gla	n°	comune	descrizione percorso escursione	habitat (macrohabitat) (ambiente generale di crescita)	fascia	intervallo		GMS84					
						da	a	latitudine			longitudine		
								G°	M'	S''	G°	M'	S''
2017	LP1	Tisens	Tesimo, Narano, zone boschive adiacenti ai Bagni di Foiana	bosco misto di latifoglie e conifere	2: 600-900			46	34	33,1	11	8	15,7
2017	LP2	Eppan a.d. Weinstraße	Appiano, Monticolo, Rungghof, sentieri e boschi nei dintorni del parcheggio Wald	bosco misto di latifoglie e conifere con prevalenza di Pino e Castano	1: 300-600			46	26	36	11	17	12
2017	LP3	Kaltern a.d. Weinstraße	Caldaro in direzione Passo della Mendola, Monte Largaden, bosco località Masaccio	bosco misto latifoglie e conifere	2: 600-900			46	26	25	11	13	57
2017	LP4	Deutschnofen	Nova Ponente, Wölfl-Lupicino, boschi attorno località Miniera-Bergwerk sentiero n° 10	bosco di conifere, bosco misto	4: 1200-1500			46	25	15	11	23	37
2017	LP5	Rodeneck	Rodeneck, parte ovest del bosco di Rodengo, dalla località Montano al parcheggio Zumis, Getzenberg	bosco subalpino di conifere con poche latifoglie	5: 1500-1800			46	47	28	11	43	11
2017	LP6	Ritten	Altopiano del Renon, Soprabolzano, nei dintorni di Lobishof sentieri 16-32-18	bosco subalpino di conifere con poche latifoglie	4: 1200-1500			46	32	55,2	11	24	45,3
2017	Ka1	Stilfs	Stelvio, dal parcheggio Hotel Franzenshöhe viottolo che risale verso passo Stelvio, parte alta rio Trafoi	microsilva alpina orizzontale, con Salix e Dryas, lungo il rio Trafoi	7: 2100-2400			46	31	56,4	10	28	48,7
2017	Ka1	Stilfs	Stelvio, Trafoi, bosco località 3 Fontane	bosco subalpino di Picea, Larix e Pinus cembra	5: 1500-1800			46	32	15,2	10	30	5,9
2017	Ka2	Ulten	Val d'Ultimo, Steinrast Alm, boschi nei dintorni del ristorante Steinrast compreso il tracciato della pista di slittino	bosco subalpino di conifere e misto, con ruscelli, zone umide e sfagni	5: 1500-1800			46	33	12,1	10	55	26,8
2005	LP3	Toblach	Dobbiaco - Toblach, escursione tutto attorno al Lago di Dobbiaco - Toblacher See, lungo sentieri ben segnati; nella zona sud del lago molte zone paludose	terreni prevalentemente erbosi, anche paludosi con sfagni; attorno boschi per lo più di Picea, Larix, anche Abies; molte latifoglie, come Alnus, Betula e Populus	4: 1200-1500			46	42	10,8	12	13	8,6
2017	Ka4	Abtei	Alta val Badia, Armentarola, dintorni di "Punt de Sciarè"	bosco subalpino di conifere, su calcare dolomitico, con zone umide e torbiere	5: 1500-1800			46	33	10	11	58	10
2017	Bi	Klausen	Biodiversità 2017, escursione nelle zone boschive da Chiusa a Pardello e il colle del Monastero di Sabiona	bosco submediterraneo, bosco misto	2: 600-900			46	39	3	11	34	17,1



## Kartierung micologico - Uscite sul Territorio - caratteristiche delle Località di raccolta

acronimo		descrizione			altezza			coordinate percorso escurs.					
s'gla	n°	comune	descrizione percorso escursione	habitat (macrohabitat) (ambiente generale di crescita)	fascia	intervallo		GMS84					
						da	a	latitudine			longitudine		
								G°	M'	S''	G°	M'	S''
2016	LP1	Leifers	Laives, Tschueggerhof, boschi misti località Breitenberg sentieri 12, 11, 10	grande bosco misto	2: 600-900			46	26	5	11	21	24
2016	LP2	Salurn	Salorno prima di Pochi verso Mairhofer/Maso Marover lungo i boschetti di Tiefental - Valfonda	bosco misto con prevalenza di pino silvestre, abete bianco e castagno		300	900	46	13	45	11	12	55
2016	LP3	Jenesien	San Genesio, boschi adiacenti alle località Kampidell-Stegerhof, sentieri nr. 5 e 8	bosco subalpino di conifere miste e con presenza di latifoglie, terreni erbosi e zone di pascolo	5: 1500-1800			46	36	9	11	18	16
2016	LP4	Vintl	Maranza, località Oberserger - Kiener Alm - Pichlerhütte, sentieri 11 e 12	bosco subalpino di conifere con poche latifoglie	5: 1500-1800			46	50	19	11	41	20
2016	LP5	Villnöss	Alta val di Funes, Villnöss, St. Magdalena, bosco verso est della Malga Zannes, sentieri 32, 33 e 36	bosco subalpino di conifere con poche latifoglie	5: 1500-1800			46	38	6	11	45	56
2016	LP6	Deutschnofen	Nova Ponente, Kegelberg, boschi lungo la strada verso le destinazioni Unterkaplun, Obernock e Kegelberg	bosco subalpino di conifere (pini silvestri, abeti bianchi, larici, cirmoli) con poche latifoglie (betulle, ontani, sorbi)	4: 1200-1500			46	26	6	11	25	53
2016	Ka1	Natz-Schabs	Natz-Schabs, Raas verso Elvas, dintorni di Hochrain, nel bosco Mooswald, anche nel biotopo di Rasa	bosco di pino silvestre con inclusione di varie latifoglie, laghetto con palude e torbiere	2: 600-900			46	44	40	11	39	36
2017	Ka3	Toblach	Dobbiaco, Val di Landro, sentiero 18 da Cima Banche, sentiero 37 o pista da fondo da Carbonin	bosco alpino di conifere, su calcare dolomitico	5: 1500-1800			46	37	12,5	12	10	57,9
2016	Ka3	Graun im Vinschgau	Alta Val Venosta, Lago della Muta, bosco Ausserer Talaiwald adiacente alle Case dei Pescatori sentieri 3 e 19	bosco subalpino di conifere (Larix e Picea) con inclusione di alcune latifoglie (Salix, Alnus e Betulla)	5: 1500-1800			46	44	57	10	32	27
2016	Ka4	Rasen-Antholz	Alta Val Pusteria, Rasun-Anterselva, Mudlerhof, bosco di Tschochenwald sentieri 31 e 38	bosco subalpino di conifere, con diverse zone umide, torbiere e sfagneti	5: 1500-1800			46	46	58	12	5	4
2016	Bi	Mals	Alta Val Venosta, Val di Marzia, da Matsch a Glieshof, nelle varie aree previste dalla Biodiversità 2016 in particolare lungo il sentiero 20	bosco subalpino di conifere, prati, pascoli, corso d'acqua, zone torbose	5: 1500-1800			46	42	9	10	38	25

## Kartierung micologico - Uscite sul Territorio - caratteristiche delle Località di raccolta

acronimo		descrizione			altezza			coordinate percorso escurs.					
sigla	n°	comune	descrizione percorso escursione	habitat (macrohabitat) (ambiente generale di crescita)	fascia	intervallo		GMS84					
						da	a	latitudine			longitudine		
								G°	M'	S''	G°	M'	S''
2015	LP1	Eppan a.d. Weinstraße	Appiano, Monticolo, Rungghof, sentieri e boschi nei dintorni del parcheggio Wald	bosco misto di latifoglie e conifere con prevalenza di Pino e Castano	1: 300-600			46	26	36	11	17	12
2015	LP2	Altrei	Anterivo, località Ebner Rast, Monte Morell, sentieri 7, 8 e 13	boschi aperti di conifere con molte latifoglie, prati e pascoli	4: 1200-1500			46	17	14	11	22	53
2015	LP3	Sarntal	Val Sarentino, boschi adiacenti al Rifugio Sarentino sentieri 2 e 2a	bosco subalpino di conifere con diverse latifoglie, zone prative e pascoli	5: 1500-1800			46	39	6	11	19	20
2015	LP4	Ulten	Val d'Ultimo, Santa Gertrude, escursione attorno al lago Fontana Bianca	bosco subalpino di conifere aperto e libero anche con cirmoli e ontani verdi	6: 1800-2100			46	29	1	10	49	40
2015	LP5	Jenesien	San Genesio, dintorni di Valas, Leitlhof, monte Rabenbühel, rifugio Lavenna	bosco montano e subalpino di conifere con alcune latifoglie, pascoli e zone paludose	4: 1200-1500			46	35	3	11	18	14
2015	LP6	Deutschnofen	Nova Ponente, zone boschive adiacenti alla Laabalm, sentieri 1 e 2	bosco subalpino di conifere con alcune latifoglie, pascoli e zone paludose	5: 1500-1800			46	23	19,4	11	26	8
2015	Ka1	Vahrn	Varna, Valle di Scaleres, boschi adiacenti al sentiero da Schalders al maso Steinwend lungo il torrente Schalderer Bach	bosco di peccio con presenza di molti ontani e salici, zone molto umide vicino al torrente	4: 1200-1500			46	44	10	11	33	6
2015	Ka2	Mühlwald	Selva dei Molini, Gasteiger Säge, lungo il biotopo paludoso della località Wassermann e nel bosco circostante	bosco montano di conifere con molte latifoglie ai bordi della torbiera subalpina e degli sfagni	4: 1200-1500			46	53	35	11	50	4
2015	Ka3	Mals	Alta Val Venosta, Val di Marzia, Glieshöfe, boschi da Glieshof a Matscher Alm	bosco subalpino di conifere con presenza di latifoglie lungo i torrenti	6: 1800-2100			46	43	33	10	41	5
2015	Ka4	Gsies	Val Casies, Gsies, Karbach, boschi adiacenti alla strada che collega Karbach a Gallfallalm	boschi di conifere subalpine, presenza di latifoglie lungo i torrenti, zone prative	5: 1500-1800			46	48	34	12	12	39
2015	Bi	Sarntal	Val Sarentino, Sarentino, Rio Bianco, zone previste dalla Biodiversità 2015 in particolare la località Kuhberg-Alm	zone boschive, prati e pascoli, corsi d'acqua		1200	1800	46	46	15	11	22	4

## Kartierung micologico - Uscite sul Territorio - caratteristiche delle Località di raccolta

acronimo		descrizione			altezza			coordinate percorso escurs.					
sigla	n°	comune	descrizione percorso escursione	habitat (macrohabitat) (ambiente generale di crescita)	fascia	intervallo		GMS84					
						da	a	latitudine			longitudine		
								G°	M'	S''	G°	M'	S''
2014	LP1	Eppan a.d. Weinstraße	Appiano, Monticolo, Rungghof, sentieri e boschi nei dintorni del parcheggio Wald	bosco misto di latifoglie e conifere con prevalenza di Pino e Castano (ma anche pecci, larici, abeti bianchi, faggi, betulle, pioppi, noccioli, carpini neri, tigli, querce, roveri, ecc.)	1: 300-600			46	26	36	11	17	12
2014	LP2	Bruneck	Val Pusteria, Brunico, S.Stefano, Riscone, dal parcheggio del mercato del bestiame nel bosco del KuhbergI-Monte Spalliera	bosco montano di conifere con pini e pecci; diverse latifoglie con pioppi e betulle; diverse intrusioni di zone prative	3: 900-1200			46	46	34,9	11	55	59,3
2014	LP3	Brixen	Brixen - Bressanone, boschi nei dintorni della località Tils-Weidmannshof	bosco montano di conifere con pini e pecci; diverse latifoglie con betulle, pioppi, salici e ontani; intrusioni di zone prative	3: 900-1200			46	42	39,7	11	37	51,9
2014	LP4	Jenesien	San Genesio, boschi adiacenti alle località Kampidell-Stegerhof, sentieri nr. 5 e 8	bosco subalpino di conifere con pecci, pini, e larici; presenza anche di betulle, pioppi, salici, ontani; molte zone di pascolo	5: 1500-1800			46	36	9	11	18	16
2014	LP5	Mölsen	Meltina, boschi a nord, a est e a sud della località Kircheben	bosco montano di conifere miste con presenza di latifoglie, terreni erbosi e molte zone di pascolo	4: 1200-1500			46	35	46,7	11	15	11,6
2014	LP6	Tisens	Tesimo, Grissiano, boschi lato nord del Grissianhof	bosco prevalentemente di latifoglie con alcune conifere	2: 600-900			46	32	22,6	11	10	56,6
2014	Ka1	Algund	Val Venosta, Rio Lagundo, Aschbach, boschi adiacenti alla Aschbacherhof, strade forestali nr. 27, 28 e 28A	bosco subalpino di conifere, con pecci, pini e larici; zone prative e molto umide	4: 1200-1500			46	38	33,7	11	4	24,2
2014	Ka2	Schenna	Schenna-Scena, dalla stazione a monte della funivia Taser sentiero nr. 40 fino alla Streitweideralm	bosco subalpino di conifere con latifoglie lungo i torrenti, zone prative umide e con sorgenti	4: 1200-1500			46	42	24,7	11	15	14,2
2014	Ka3	Rasen-Antholz	Alta Val Pusteria, Rasen-Antholz, nel biotopo Rasun-Anterselva e nei boschi circostanti	torbiera con betulle e ontani, circostante bosco subalpino di conifere con peccio prevalente e larici, diverse zone prative	3: 900-1200			46	48	20,5	12	4	24,2
2014	Ka4	Abtei	Alta val Badia, Armentarola, dintorni di "Punt de Sciarè"	bosco subalpino di conifere, su calcare dolomitico, con zone umide e torbiere	5: 1500-1800			46	33	10	11	58	10
2014	Bi	Unsere Liebe Frau im Walde - St.Felix	Alta Val di Non, Unsere Liebe Frau im Walde - St.Felix, escursioni dal parcheggio, località Lochmannhöfe, nelle aree previste dalla Biodiversità 2014	bosco di conifere su terreno calcareo con Picea, Pinus, Larix, e con molte zone prative	4: 1200-1500			46	30	0	11	7	56

## Kartierung micologico - Uscite sul Territorio - caratteristiche delle Località di raccolta

acronimo		descrizione			altezza			coordinate percorso escurs.					
sigla	n°	comune	descrizione percorso escursione	habitat (macrohabitat) (ambiente generale di crescita)	fascia	intervallo		GMS84					
						da	a	latitudine			longitudine		
								G°	M'	S''	G°	M'	S''
2013	LP1	Eppan a.d. Weinstraße	Appiano, Monticolo, Rungghof, sentieri e boschi nei dintorni del parcheggio Wald	bosco misto di latifoglie e conifere con prevalenza di Pino e Castano	1: 300-600			46	26	36	11	17	12
2013	LP2	St. Pankraz	Val d'Ultimo, St. Pankraz, Mitterbad, boschi nei dintorni di Bagni di Mezzo sentieri nr. 28b e 28	bosco con prevalenza di abete rosso, ma anche con latifoglia; molto umido, con abbondanza di muschio e felci	3: 900-1200			46	33	15,3	11	3	57,2
2013	LP3	Tisens	Tesimo, Caprile, Bad Gfrill, da Bad Gfrill nei boschi ai bordi della strada nr. 13 che porta a Prissiano e al sentiero nr. 7 che porta a Grissiano	prevalenza di aghifoglia ma con abbondanza di latifoglia (faggi, noccioli ecc.)	3: 900-1200			46	32	18,1	11	7	37,4
2013	LP4	Hafling	Avelengo, Falzeben, nei boschi lungo i sentieri nr. 51, 40 e 41	bosco di conifere subalpino, con pecci, larici, pini e cirmoli, praterie alpine e diverse zone umide con sfagni e paludi	5: 1500-1800			46	39	57,2	11	14	28,1
2013	LP5	Sarntal	Val Sarentina, Campolasta, boschi a nord, est e ovest di St. Valentin lungo i sentieri nr. 17 e 4	bosco di conifere montano-subalpino, diverse zone di pascolo e diverse zone umide con sfagni e paludi	4: 1200-1500			46	40	31,5	11	22	7,3
2013	LP6	Kaltern a.d. Weinstraße	Caldaro, boschi ai lati della strada che dal parcheggio della zona sportiva porta alla località Castelvecchio	pregiato bosco submediterraneo di latifoglie (prevalente faggio con roverella e pioppo) nonché pino silvestre e altre conifere minori	1: 300-600			46	23	55,7	11	14	8,4
2013	Ka1	Pfalzen	Val Pusteria, Pfalzen, boschi a est e sud di Issinger Weiher, sentieri nr 5, 6 e 8	bosco montano di conifere con diverse latifoglie; zone umide, torbiere e sfagneti	3: 900-1200			46	48	42,8	11	51	8,5
2013	Ka2	Stilfs	Stelvio, dal parcheggio Hotel Franzenshöhe viottolo che risale verso passo Stelvio, parte alta rio Trafoi	microsilva alpina orizzontale, con Salix e Dryas, lungo il rio Trafoi	7: 2100-2400			46	31	56,4	10	28	48,7
2009	Ka2	Toblach	Dobbiaco, Val di Landro, dal parcheggio Cima Banche lungo i sentieri che si inoltrano da una parte e dall'altra della valle	bosco subalpino di conifere su terreno calcareo	5: 1500-1800			46	37	12,5	12	10	57,9
2013	Ka4	Wengen	Val Badia, Wengen - La Valle, Fornacia, parcheggio 'La Cialciara', nelle aree previste dalla Biodiversità 2013	boschi subalpini con estese praterie alpine, molto umide, con paludi e sfagneti, anche microsilve alpine	6: 1800-2100			46	38	30,4	11	55	21,9
2013	Bi	Wengen	Val Badia, Wengen - La Valle, Fornacia, parcheggio 'La Cialciara', nelle aree previste dalla Biodiversità 2013	boschi subalpini con estese praterie alpine, molto umide, con paludi e sfagneti, anche microsilve alpine	6: 1800-2100			46	38	30,4	11	55	21,9

## Kartierung micologico - Uscite sul Territorio - caratteristiche delle Località di raccolta

acronimo		descrizione				altezza		coordinate percorso escurs.					
sigla	n°	comune	descrizione percorso escursione	habitat (macrohabitat) (ambiente generale di crescita)	fascia	intervallo		GMS84					
						da	a	latitudine			longitudine		
								G°	M'	S''	G°	M'	S''
2012	LP1	Meran	Meran, Hochplatter, nel bosco limitrofo alla località Oberwalder	bosco con prevalenza di latifoglie ma anche con conifere	2: 600-900			46	37	44,2	11	11	19,7
2012	LP2	Moos in Passeier	Val Passiria, Moos in Passeier, nei boschi circostanti a Breiteben-Pianlargo sentieri nr. 4 e 24	bosco subalpino di conifere con alcune latifoglie, zone prative anche umide	3: 900-1200			46	48	58,2	11	12	5,4
2012	LP3	Feldthurns	Velturmo, bosco a nord del parcheggio Garner Wetterkreuz, sentieri n. 10 e 17	bosco subalpino di conifere con presenza di cirmoli e molte betulle	5: 1500-1800			46	40	28	11	34	10
2012	LP4	Brixen	Bressanone, Plancios, in varie zone dei boschi nei dintorni Hotel Valazza	bosco subalpino di conifere con presenza di latifoglie, diversi pascoli e zone erbose		1500	2100	46	40	32,8	11	42	50,4
2012	LP5	Sarntal	Val Sarentino, Sarentino, Prati, boschi circostanti il Rifugio Sarentino lungo i sentieri nr. 2, 2a, e 10a	bosco subalpino di conifere con presenza di latifoglie, diversi pascoli e zone erbose	5: 1500-1800			46	39	6	11	19	20
2012	LP6	Lajen	Laion, Albions, boschi circostanti alla località Albions sentiero nr. 5	bosco montano di conifere con presenza di latifoglie, diversi pascoli e zone erbose	3: 900-1200			46	37	26,4	11	33	39,7
2012	Ka1	Mühlbach	Rio Pusteria, Maranza, boschi circostanti il parcheggio dopo Walder Höfe sentieri nr. 10, 14 e 15	bosco subalpino di conifere con presenza di molte latifoglie	5: 1500-1800			46	49	28,1	11	38	54,3
2012	Ka2	Moos in Passeier	Moos in Passeier, Stuls, Hohegg, nei boschi circostanti alla locanda Morx Puite, sentieri 15a e 15	bosco subalpino di conifere a Picea e Larix ma anche latifoglia, alcune zone prative e umide	5: 1500-1800			46	49	59,2	11	11	1,5
2012	Ka3	Sexten	Valle di Sesto, dal passo Monte Croce alla Malga Nemes, nel bosco Oberkreuzmoos, sentieri nr. 131 e 13	bosco subalpino di conifere con presenza di alcune latifoglie, piccola torbiera, terreno prevalentemente calcareo		1500	2100	46	40	17,6	12	26	1,3
2012	Ka4	Ratschings	Racines, Ridanna, Masseria, Bergwerkmuseum, nelle aree previste dalla Biodiversità 2012	bosco subalpino di conifere con presenza di latifoglie lungo i torrenti e le strade, sfagni e zone umide	4: 1200-1500			46	55	44,2	11	16	15,6
2012	Bi	Ratschings	Racines, Ridanna, Masseria, Bergwerkmuseum, nelle aree previste dalla Biodiversità 2012	bosco subalpino di conifere con presenza di latifoglie lungo i torrenti e le strade, sfagni e zone umide	4: 1200-1500			46	55	44,2	11	16	15,6

## Kartierung micologico - Uscite sul Territorio - caratteristiche delle Località di raccolta

acronimo		descrizione			altezza		coordinate percorso escurs.						
sigla	n°	comune	descrizione percorso escursione	habitat (macrohabitat) (ambiente generale di crescita)	fascia	intervallo		GMS84					
						da	a	latitudine			longitudine		
								G°	M'	S''	G°	M'	S''
2011	LP1	Riffian	Val Passiria, Riffian, Magdfeld, nei boschi e nei prati adiacenti al Naserhof sentieri nr. 4 e 6	bosco subalpino di conifere a Picea e Larix; alcune zone prative e umide; diverse sorgenti con relativi torrentelli	4: 1200-1500			46	45	28,6	11	11	35,2
2011	LP2	Natz-Schabs	Natz-Schabs, Aicha, Spinga, boschi nei dintorni della località Kaiserstein	bosco montano di Pinus sylvestris, con inclusione di Picea, Betula, Larix, e frequenti radure erbose	3: 900-1200			46	46	46,5	11	39	14
2011	LP3	Olang	Val Pusteria, Valdaora, Oberolang, bosco lungo il sentiero nr. 20 verso Sallaberg e Hinterberg	bosco montano e subalpino di conifere; presenza anche di betulle, salici, pioppi, ontani		900	1500	46	45	27,2	12	2	25,3
2011	LP4	Ritten	Ritten, Pemmern, nei dintorni del parcheggio della funivia Corno del Renon verso le località Grünwald, Saltnerhütte, Lengsteinplatz, sentieri nr. 1 e 7	bosco umido subalpino, prevalentemente a Picea, con inclusioni di Larix e Pinus cembra, su terreno prevalentemente siliceo	5: 1500-1800			46	34	32	11	26	48
2011	LP5	Lajen	Laion, nei boschi lungo i sentieri 6 e 6a che collegano il parcheggio del campo sportivo di Lajen con la località di Freins	bosco montano e subalpino di conifere miste (Picea, Pinus e Larix), con inclusioni di betulle, noccioli, pioppi, salici e ontani	3: 900-1200			46	36	32,1	11	33	53,7
2011	LP6	Vöran	Verano, Leadner Alm, escursione dalla Gasthof Waldbichl lungo i sentieri nr. 38, 11, 16 e 16a	bosco subalpino di conifere miste, prevalentemente Picea, con molte zone paludose e sfagni; anche molte zone a pascolo e, lungo i torrenti, anche ontani, betulle, salici		1200	1800	46	37	19,4	11	14	56,5
2011	Ka1	Latsch	Val Venosta, Laces, Talstation Seilbahn Tarscher Alm, zone boschive adiacenti al parcheggio della Funivia di Tarres	bosco montano, fortemente misto, con pecci, larici, pini e molte latifoglie, come betulle, pioppi, salici, noccioli, ontani	3: 900-1200			46	35	37,7	10	53	31
2011	Ka2	St. Leonhard in Passeier	Val Passiria, St. Leonhard in Passeier, escursione lungo la strada forestale Pfistrad che porta alla chiesetta St. Anna adiacente alla Pfistradalm	nella parte bassa la vegetazione è variegata, nella parte alta prevalentemente abetaie		900	1500	46	47	51,8	11	17	4,3
2011	Ka3 B	Pfitsch	Val di Vizze, Pfitsch, Burgum, bosco adiacente alla strada provinciale	tipico alneto a ontano bianco, Alnus incana	4: 1200-1500			46	56	11,4	11	31	52,9
2011	Ka3 SG	Pfitsch	Val di Vizze, Pfitsch, San Giacomo, nel pascolo e nel bosco che costeggia il torrente Pfitscher Bach	bosco subalpino di conifere con alcune latifoglie, radure, ruscelli, zone umide con sfagni	4: 1200-1500			46	58	8	11	36	10
2011	Ka3 S	Pfitsch	Val di Vizze, Pfitsch, Stein, bosco adiacente alla strada provinciale	bosco subalpino di Picea, ma vicino ai torrenti sono presenti anche ontani, salici, betulle, ecc.	5: 1500-1800			46	58	47,2	11	38	3
2011	Ka4	Laurein	Lauregno, dai masi Stabiet e dalla locanda Waldrast sentiero nr. 14	bosco montano, con pecci, larici e latifoglie	4: 1200-1500			46	27	36,4	11	2	5,4
2011	Bi	Taufers im Münstertal	Val Monastero, Taufers im Münstertal, Puntweil, albergo Avinga, nelle aree previste dalla Biodiversità 2011			900	1500	46	38	16,8	10	27	32,3

## Kartierung micologico - Uscite sul Territorio - caratteristiche delle Località di raccolta

acronimo		descrizione			altezza			coordinate percorso escurs.								
s'gla	n°	comune	descrizione percorso escursione	habitat (macrohabitat) (ambiente generale di crescita)	fascia	intervallo		GMS84								
						da	a	latitudine			longitudine			G°	M'	S''
								G°	M'	S''	G°	M'	S''			
2010	LP1	Völs am Schlern	Fiè, St. Konstantin, escursioni in varie direzioni dal parcheggio della chiesetta St. Konstantin	boschetti misti con Pinus, Picea, Abies, Larix, ma anche Betula, Corylus, Alnus, Sorbus, Ostrya, Fraxinus, Salix, anche Castanea ecc.		600	1200	46	32	9,1	11	31	28,7			
2010	LP2	Pfalzen	Val Pusteria, Pfalzen zona sportiva, boschi Lärchwald e Unterberg di Falzes sentieri 6a e 5	bosco di conifere montane con alcune latifoglie, radure, pascoli e zone umide	3: 900-1200			46	48	26	11	52	53			
2010	LP3	Rodeneck	Alpe di Rodengo, escursioni dalla Zumis-Parkplatz lungo diversi sentieri, in modo particolare il nr. 4 che si dirige verso la Ronerhütte	bosco subalpino di conifere, con molte zone umide, anche torbiere, vaccinio-mirtilletti, prati alpini		1500	2100	46	46	59,6	11	45	15,4			
2010	LP4	Mühlbach	Rio di Pusteria, Maranza, Endereggen, parcheggio cabinovia del Gitschberg, nei due versanti della valle del torrente Eiterbach, Moserwald e Endereggerwald	bosco subalpino di conifere, con molte zone paludose e sfagni, anche molte zone a pascolo	5: 1500-1800			46	49	18	11	39	59			
2010	LP5	Villnöss	Alta Val di Funes, Villnöss, Russishügel, nei boschi del largo tornante in prossimità di Russis Kreuz	bosco subalpino di conifere e anche con ontani, molte zone umide con sfagni	5: 1500-1800			46	39	32	11	44	33			
2010	LP6	Kastelruth	Castelrotto, Passo Pinei, in diverse direzioni, seguendo i sentieri 0, P e 7	bosco subalpino di conifere, prevalentemente con pecci e pini silvestri		1200	1800	46	34	48,8	11	37	14			
2010	Ka1	Tirol	Tirol, da Tiroler Kreuz a Longfallhof lungo la strada nr. 6 e lungo le rive del rio Finele	boschi prevalentemente di peccio, mescolati con molte latifoglie		600	1200	46	43	6,3	11	8	43,5			
2010	Ka2	Sexten	Sesto, Moso, escursioni nei due lati della strada che porta al Kreuzbergpass, a nord sentieri 13 e 131, a sud sentieri 124, 15 e 18	bosco subalpino di conifere con pecci e pini silvestri, larici e cirmoli, ma anche salici, ontani e betulle, prevalentemente su terreno calcareo	5: 1500-1800			46	39	22,3	12	25	12,2			
2010	Ka3	Vahrn	Varna, Spiluck, boschi lungo i sentieri 2 e 3 da Gostnerhof a ed oltre Steinwiesalm	boschi montani e subalpini di peccio e pini silvestri, con incluse diverse latifoglie		1200	1800	46	45	29,3	11	36	26,9			
2010	Ka4	Moos in Passeier	Moos in Passeier, Pfelders, Lazinser Hof, nelle aree previste dalla Biodiversità 2010	bosco subalpino con peccio, larice e cirmolo, pascoli e praterie, con terreno nei due lati della valle calcareo e siliceo	5: 1500-1800			46	47	2,9	11	4	2,5			
2010	Bi	Moos in Passeier	Moos in Passeier, Pfelders, Lazinser Hof, nelle aree previste dalla Biodiversità 2010	bosco subalpino con peccio, larice e cirmolo, pascoli e praterie, con terreno nei due lati della valle calcareo e siliceo	5: 1500-1800			46	47	2,9	11	4	2,5			

## Kartierung micologico - Uscite sul Territorio - caratteristiche delle Località di raccolta

acronimo		descrizione			altezza			coordinate percorso escurs					
sigla	n°	comune	descrizione percorso escursione	habitat (macrohabitat) (ambiente generale di crescita)	fascia	intervallo		GMS84					
						da	a	latitudine			longitudine		
								G°	M'	S''	G°	M'	S''
2009	LP1	Aldein	Aldino, Passo di Oclini, Passo Lavazè, boschi adiacenti ai diversi sentieri che si dipartono dalla Malga d'Ora	bosco subalpino di conifere su terreno prevalentemente calcareo, con Picea, Larix, Pinus cembra, Abies ; molte zone umide, torbiere		1500	2100	46	21	14,3	11	27	55,7
2009	LP2	Aldein	Aldino, Gasthaus Pigleiderhof, nei boschi attorno al Lago del Colle, sentieri O, R e S	bosco montano, su terreno porfirico, prevalentemente di pino silvestre, con molte inclusioni di abete bianco, peccio, e molte latifoglie, come faggio, roverella, pioppo tremulo, betulla, salici, sorbi, pruni	4: 1200-1500			46	22	33,8	11	20	12,3
2009	LP3	Kaltern a.d. Weinstraße	Caldaro in direzione Passo della Mendola, Monte Largaden, bosco località Masaccio	bosco montano, su terreno prevalentemente calcareo, con molto abete bianco, faggio, quercia	2: 600-900			46	26	25	11	13	57
2009	LP4	Stilfs	Stelvio, Trafoi, bosco località 3 Fontane	bosco subalpino di Picea, con Larix, Pinus cembra e frequenti radure erbose	5: 1500-1800			46	32	15,2	10	30	5,9
2009	LP5	Natz-Schabs	Natz-Schabs, Aicha, nel castagneto adiacente il parcheggio di Spinga e nel sovrastante bosco di pino silvestre, sentieri 8 e 9	bosco misto su terreno siliceo con Castanea, Pinus e anche Picea, ma con numerose inclusioni di Betula, Populus e altre latifoglie	2: 600-900			46	47	7	11	39	8
2009	LP6	Tisens	Tisens, Grissian, escursione sopra l'abitato di Grissiano in una bella foresta di faggio, abete bianco e rosso, lungo i sentieri nr. 7 e 8	bosco montano, anche misto con faggi e abeti bianchi e rossi, prevalentemente su terreno calcareo	3: 900-1200			46	32	19,5	11	10	46
2009	Ka1	Olang	Val Pusteria, Valdaora, Oberolang, bosco lungo il sentiero nr. 20 verso Sallaberg e Hinterberg	bosco montano e subalpino di conifere; presenza anche di betulle, salici, pioppi, ontani		900	1500	46	45	27,2	12	2	25,3
2002	Ka2	Toblach	Dobbiaco, Carbonin, nel bosco sulla sinistra della strada che sale da Carbonin a Cima Banche	bosco subalpino di conifere, su terreno calcareo, molti ontani lungo i ruscelli	4: 1200-1500			46	37	13,1	12	13	3,1
2009	Ka3	Sterzing	Sterzing, Unterackern, dall'arrivo della funivia sotto il monte Cavallo 1850 m.s.m. a Obertelvels 1250 m.s.m.	tipico bosco subalpino di Picea, ma vicino ai torrenti sono presenti anche ontani, salici, betulle, ecc.		1200	1800	46	54	11	11	23	29,1
2009	Ka4	Ulten	Ultimo, Pracupola, Innere Schwemmalm, dalla Malga Außerschwemm ai bordi dei sentieri n° 6 e n° 13	zona alpina con prati in terreno siliceo, scendendo qualche centinaio di metri bosco di Picea	7: 2100-2400			46	31	57,2	10	55	2,8
2009	Bi	Bruneck	Brunico, Stegona, nelle aree previste dalla Biodiversità del 2009		3: 900-1200			46	47	49	11	55	33,4



## Kartierung micologico - Uscite sul Territorio - caratteristiche delle Località di raccolta

acronimo		descrizione			altezza			coordinate percorso escurs.					
sigla	n°	comune	descrizione percorso escursione	habitat (macrohabitat) (ambiente generale di crescita)	fascia	intervallo		GMS84					
						da	a	latitudine			longitudine		
								G°	M'	S''	G°	M'	S''
2008	LP1	Tisens	Tesimo, Narano, zone boschive adiacenti ai Bagni di Foiana sentieri nr. 2, 4, 6, 10, ecc.	bosco misto con Pinus, Picea, molto Abies, Larix, Fagus, ma anche Castanea, Betula, Corylus, Alnus, Sorbus, Ostrya, ecc.	2: 600-900			46	34	33,1	11	8	15,7
2008	LP2	Kaltern a.d. Weinstraße	Kaltern a.d. Weinstraße - Caldaro, boschi ai lati della strada che va dal cartello San Antonio alla località Castelvecchio	bosco submediterraneo di latifoglie con presenza di conifere	1: 300-600			46	23	26	11	14	8
2008	LP3	Klausen	Chiusa, Gudon, zona montana che sovrasta Figisterhof e Gnollhof, sentieri nr. 6 e 7	magnifico bosco montano e subalpino di conifere miste (Picea, Pinus e Larix), con inclusioni di betulle, noccioli, pioppi, salici, ontani, ecc	3: 900-1200			46	38	8,4	11	36	32,2
2008	LP4	St. Christina in Gröden	Santa Cristina Valgardena, Monte Pana, Ciandevaves, in boschi subalpini verso il Mont de Seura e il Col de Mesdi	bosco umido subalpino, prevalentemente a Picea, con inclusioni di Larix e Pinus cembra, su terreno dolomitico; molte zone umide con sfagneti	5: 1500-1800			46	33	6	11	42	49,5
2008	LP5	Jenesien	San Genesio, escursione nei boschi adiacenti il parcheggio località Remp	bosco misto su terreno siliceo con Pinus, Picea, anche Larix, presenti anche Populus, Betula, Fagus e diverse latifoglie	4: 1200-1500			46	32	47,3	11	20	1
2008	LP6	Villanders	Alpe di Villandro, escursione sul lato destro del parcheggio Pardum (pendici del Hoaderberg, monte Sommo)	bosco subalpino di conifere, con zone umide a sfagno e pascoli	5: 1500-1800			46	38	6,4	11	30	4,5
2008	Ka1	Natz-Schabs	Natz-Schabs, Aicha, Spinga, boschi nei dintorni della località Kaiserstein	bosco montano di Pinus sylvestris, con inclusione di Picea, Betula, Larix, e frequenti radure erbose	3: 900-1200			46	46	46,5	11	39	14
2008	Ka2	St. Lorenzen	Val Pusteria, St. Lorenzen, Palù-Moos, boschi nei dintorni della località Krinner Sattel sentieri nr. 8 e 12	bosco subalpino di conifere con pecci e pini silvestri, prevalentemente su silicati;	4: 1200-1500			46	45	29,2	11	53	5,9
2008	Ka3	Moos in Passeier	Alta val Passiria, Moos in Passeier, due zone di raccolta: nel bosco sovrastante alla località Pfelders e nella zona alpina nei dintorni della Grünbodenhütte	bosco subalpino di conifere con pecci, larici e cirmoli su terreno siliceo ; in zona alpina, pascoli, salici nani, ontani verdi, rododendri, ecc.		1500	2100	46	47	42,5	11	5	21,3
2008	Ka4	Wengen	Val Badia, Wengen, Spëscia, nei boschi sovrastanti la località Spëscia dessot	bosco subalpino di conifere con peccio, cirmolo, larici, su terreno prevalentemente calcareo; diverse zone umide	5: 1500-1800			46	38	57,4	11	57	16,8
2008	Bi	Graun im Vinschgau	Graun im Vinschgau, Resia, Roja-Rojen, Fallierteck, nelle aree previste dalla Biodiversità 2008	nei vari habitat previsti dalla Biodiversità 2008	5: 1500-1800			46	49	30,6	10	29	47,4

## Kartierung micologico - Uscite sul Territorio - caratteristiche delle Località di raccolta

acronimo		descrizione			altezza			coordinate percorso escurs.					
sigla	n°	comune	descrizione percorso escursione	habitat (macrohabitat) (ambiente generale di crescita)	fascia	intervallo		GMS84					
						da	a	latitudine			longitudine		
								G°	M'	S''	G°	M'	S''
2007	LP1	Sarntal	Val Sarentino, Rio Bianco, località Rumsein, nel Biotopo Gisser Au	bosco subalpino di Picea, ma con notevoli presenze, lungo il torrente, di Betula, Alnus, Salix, Sorbus, ecc.	4: 1200-1500			46	45	39	11	22	29
2007	LP1	Sarntal	Val Sarentino, Pennes, Sorgente del Talvera	pascolo alpino	6: 1800-2100			46	48	32	11	25	21
2007	LP2	Brixen	Brixen, nelle selve Mellaunerwald e Kleranterwald che confinano con la strada fra Sant’Andrea e San Giacomo	bosco montano e subalpino di conifere, con prevalenza di pino silvestre, poi peccio, larice e anche latifoglie, come betulle, pioppi e noccioli	3: 900-1200			46	40	59,5	11	40	32,3
2007	LP3	Sarntal	Val Sarentino, Pozza, dalla località Putzerkreuz nella grande zona subalpina sarentinese	bosco subalpino di conifere con peccio, larice, pino e cirmolo; anche pioppi, betulle e salici, lungo le zone paludose; molti pascoli alpini	5: 1500-1800			46	37	28	11	20	3
2007	LP4	Aldein	Aldino, Passo di Oclini, Passo Lavazè, boschi adiacenti ai diversi sentieri che si dipartono dalla Malga d'Ora	bosco subalpino di conifere (Picea, Larix, Pinus cembra), con molte zone umide, sfagneti, ruscelli, piccole paludi; presenza di Salix e Alnus		1500	2100	46	21	14,3	11	27	55,7
2007	LP5	Mölten	Meltina, nei boschi pianeggianti in tutte le direzioni della località Kircheben	bosco subalpino di conifere, prevalentemente Picea, con molte zone paludose e sfagni; anche molte zone a pascolo	4: 1200-1500			46	35	46,7	11	15	11,6
2007	LP6	Kaltern a.d. Weinstraße	Caldaro, dal parcheggio della zona sportiva escursioni in varie direzioni con destinazione finale Castelvechio	pregiato bosco submediterraneo di latifoglie (prevalente faggio con roverella e pioppo) nonché pino silvestre e altre conifere minori	1: 300-600			46	23	55,7	11	14	8,4
2007	Ka1	Rasen-Antholz	Rasun-Anterselva, nelle zone boschive a nord del posteggio, a metà strada tra Obergoste e Tesimo, seguendo le varie diramazioni del sentiero nr. 21	tipico bosco subalpino di Picea e Pinus su terreno acido; diverse zone umide con sfagni; anche larici, cirmoli, betulle	4: 1200-1500			46	46	13,6	12	5	0
2007	Ka2	Terenten	Val Pusteria, Terento, parcheggio di Rio Vena, escursione lungo la valle del Winnebach verso Astner sentiero nr. 23	bosco subalpino di conifere con peccio, cirmolo, larici, pini, su terreno siliceo; ontano bianco, salici e betulle lungo il torrente	4: 1200-1500			46	50	46	11	47	53
2007	Ka3	Laas	Lasa, boschi nei dintorni delle località Kaltboden, Schwarzwald, Unterlegerwald, lungo i sentieri nr. 5, 13 e 14	bosco subalpino di Picea, con molto Larix e frequenti radure erbose	4: 1200-1500			46	36	7,4	10	41	0
2007	Ka4	Deutschnofen	Nova Ponente, escursione nei boschi adiacenti alla Hof Lupicino, sentieri nr. 2, A e E5	bosco di conifere con peccio, larici, pini, ontano, salice e betulle	4: 1200-1500			46	25	40,1	11	24	11,5
2007	Bi	Kastelruth	Alpe di Siusi, dal rifugio Zallinger al Plattkofelhütte, lungo il sentiero nr. 9, nelle aree previste dalla Biodiversità 2007	dal bosco di Cirmoli alle microsilve alpine, Salix herbacea, Salix reticulata, Dryas octopetala, con pascoli, ruscelli e zone umide	7: 2100-2400			46	30	16,3	11	42	3

## Kartierung micologico - Uscite sul Territorio - caratteristiche delle Località di raccolta

acronimo		descrizione			altezza		coordinate percorso escursione						
sigla	n°	comune	descrizione percorso escursione	habitat (macrohabitat) (ambiente generale di crescita)	fascia	intervallo		GMS84					
						da	a	latitudine			longitudine		
								G°	M'	S''	G°	M'	S''
2006	LP1	Pfalzen	Val Pusteria, Pfalzen, zona sportiva, boschi Unterberg e Irenberg di Falzes	bosco montano di conifere con Pinus e Picea, molte zone umide e paludose, diverse radure con zone erbose	3: 900-1200			46	48	26	11	52	53
2006	LP2	Barbian	Barbian-Barbiano, boschi nei dintorni di Bad Dreikirchen e Messnerhof sentiri nr. 11 e 27	ambiente montano con faggio, quercia betulle, pioppi, carpini neri, tigli, ma anche peccio, pini e larici	3: 900-1200			46	37	6,4	11	30	35,7
2006	LP3	Villnöss	Alta val di Funes, Villnöss, Zanser Alm, escursione nei boschi a nord della malga Zannes sentieri nr.33, 34 e 35	bosco subalpino di conifere, con molte zone umide, prati alpini e micoflora alpina, oltre i 2000 m.	5: 1500-1800			46	38	6	11	45	56
2006	LP4	Graun im Vinschgau	Alta Val Venosta, Lago della Muta, boschi Ausserertalaiwald e Walwald adiacenti alle Case dei Pescatori	tipico bosco subalpino di Picea, con molto Larix e frequenti radure erbose	5: 1500-1800			46	44	57	10	32	27
2006	LP5	Kastelruth	Kastelruth-Castelrotto, parcheggio Bad Ratzes, escursioni lungo la Val di Razzes, seguendo i sentieri nr. 1, 1a, 3	bosco montano e subalpino con peccio, pino silvestre, larice; molte latifoglie con ontano, pioppo, betulla, salice, nocciolo; molte zone umide a sfagno e anche acquitrini paludosi	4: 1200-1500			46	31	57,4	11	35	2,7
2006	LP6	Barbian	Barbian-Barbiano, escursioni nei boschi lungo la strada che collega Barbiano alla Saubacherhof	bosco montano con peccio, pino silvestre e larice, ma anche misto con faggi e querce		900	1500	46	35	17,2	11	30	39,6
2006	Ka1	Prags	Alta Val Pusteria, Prags-Braies, escursione lungo il sentiero nr.1 da Oberhaus verso Ferrara-Schmieden o verso il lago di Braies	bosco subalpino di Picea su terreno acido con molto abete bianco, ontani e salici lungo il torrente	4: 1200-1500			46	42	47	12	5	58
2006	Ka2	Sand in Taufers	Alta Val Aurina, Riva di Tures-Rein, Epago-Eppach, escursioni nei dintorni della Gasthaus Säge lungo i sentieri nr. 8, 8a, 8b e 8c	bosco subalpino di Picea; diverse zone umide con sfagni; ontaneti		1500	2100	46	56	29,5	12	5	12,5
2006	Ka3	Abtei	Alta val Badia, Armentarola, dintorni di "Punt de Sciarè"	bosco subalpino di conifere con cirmoli, pecci, larici, su terreno calcareo dolomitico; ontani e salici lungo i torrenti	5: 1500-1800			46	33	10	11	58	10
2006	Ka4	Ulten	Val d'Ultimo, Ulten, S.ta Valburgamn, Schwemmain, escursioni nei boschi della Jausenstation "Steinrast"	bosco tipico subalpino di Picea su terreno acido prevalentemente siliceo	5: 1500-1800			46	33	14,1	10	55	28,7
2006	Bi1	Tiers	Tires-Tiers, nelle aree previste dalla Biodiversità 2006		4: 1200-1500			46	28	5,8	11	31	37,8
2006	Bi1	Tiers	Tires-Tiers, nelle aree previste dalla Biodiversità 2006		5: 1500-1800			46	28	5,8	11	31	37,8

## Kartierung micologico - Uscite sul Territorio - caratteristiche delle Località di raccolta

acronimo		descrizione			altezza		coordinate percorso escurs						
sigla	n°	comune	descrizione percorso escursione	habitat (macrohabitat) (ambiente generale di crescita)	fascia	intervallo		GMS84					
						da	a	latitudine			longitudine		
								G°	M'	S''	G°	M'	S''
2005	LP1	Aldein	Aldino-Aldein, Redagno di Sotto-Unterradein, escursioni nei dintorni della chiesetta Madonna di Lourdes sentieri k e nr. 8	bosco di conifere con Abies, Picea, Larix, Fagus, Pinus ma anche con diverse latifoglie frammiste	3: 900-1200			46	20	30,3	11	22	45,4
2005	LP2	Unsere Liebe Frau im Walde - St.Felix	Alta Val di Non (BZ), San Felice, escursione in boschi e prati nei dintorni della località Lochmann sentieri nr. 55 e 56	bosco di conifere su terreno calcareo con Picea, Pinus, Larix, e con molte zone prative	4: 1200-1500			46	30	0	11	7	47,8
2013	Ka3	Toblach	Toblach, Kandellen, nei boschi circostanti al parcheggio della Valle San Silvestro e anche ai bordi del sentiero 1b	bosco montano e subalpino di conifere; zone umide, torbiere e sfagneti		1200	1800	46	45	30,1	12	15	21,6
2005	LP4	Deutschnofen	Nova Ponente, zone boschive del monte Lavina adiacenti alla Laabalm	bosco subalpino di conifere con alcune latifoglie, pascoli, zone paludose e sfagni	5: 1500-1800			46	23	19,4	11	26	8
2005	LP5	Mölten	Meltina, nei boschi pianeggianti in tutte le direzioni della località Kircheben sentieri K e M	bosco subalpino di conifere, prevalentemente Picea, con molte zone paludose e sfagni; anche molte zone a pascolo	4: 1200-1500			46	35	46,7	11	15	11,6
2005	LP6	Salurn	Salorno-Salurn, Pochi-Buchholz, da Marover escursione lungo la parte alta della Valfredda (BZ) verso rifugio Sauch (TN)	boschi misti di abete bianco, con molto faggio, ma anche pini, larici, castagni, abeti rossi, pioppi, querce, betulle		600	1200	46	13	12	11	12	15,6
2005	Ka1	Feldthurns	Velturmo-Feldthurns, Caerna-Garn, escursione nel bosco Ziernfelder Boden	bosco subalpino di conifere con pecci, larici, pochi pini, ma intensa presenza di latifoglie alpine, come betulle, pioppo tremulo, salici, sorbi	4: 1200-1500			46	40	21,4	11	34	15,4
2005	Ka2	Vintl	Inizio Val Pusteria, Vandoies-Vintl, Vallarga-Weitental, escursione, dal parcheggio del campo sportivo di Vallarga, lungo le rive del torrente Fundres, sentiero nr. 4, boschi Stoll e Honigberg	lungo la riva del rio Fundres, Alnus incana, Salix, Populus, Betula e molte altre latifoglie; più sopra prevalentemente Picea , sia sulla riva dx che sulla sx	2: 600-900			46	50	19,7	11	43	38,2
2005	Ka2	Vintl	Vandoies-Vintl, Maranza-Meransen, dintorni della località Obersergs	bosco subalpino di conifere con poche latifoglie	5: 1500-1800			46	49	29	11	41	20,3
2005	Ka3	Graun im Vinschgau	Alta Val Venosta, Lago della Muta, boschi Ausserertalaiwald e Walwald adiacenti alle Case dei Pescatori	bosco subalpino di conifere (Larix e Picea) con inclusione di alcune latifoglie (Salix, Alnus e Betulla) e frequenti radure erbose	5: 1500-1800			46	44	57	10	32	27
2005	Ka4	Nals	Nals-Nalles, Sirmiano di Sopra-Obersirmian, escursione nei dintorni del ristorante Jager sentiero nr. 8	bosco di conifere misto a latifoglie	3: 900-1200			46	31	42,6	11	11	14,9
2005	Bi												

## Kartierung micologico - Uscite sul Territorio - caratteristiche delle Località di raccolta

acronimo		descrizione			altezza			coordinate percorso escurs.					
sigla	n°	comune	descrizione percorso escursione	habitat (macrohabitat) (ambiente generale di crescita)	fascia	intervallo		GMS84					
						da	a	latitudine			longitudine		
								G°	M'	S''	G°	M'	S''
2004	LP1	Tisens	Tesimo, Narano, zone boschive adiacenti ai Bagni di Foiana sentieri nr. 2, 4, 6, 8, 10, ecc.	bosco misto con Pinus, Picea, molto Abies, Larix, Fagus, ma anche Castanea, Betula, Corylus, Alnus, Sorbus, Ostrya, ecc.	2: 600-900			46	34	33,1	11	8	15,7
2004	LP2	Ulten	Val d’Ultimo, S.ta Valburga, dal parcheggio, del Lago Monzoccolo, escursioni lungo il sentiero nr. 20 verso Kuppelwies, il sentiero nr. 27 verso Pfandalm o le rive del torrente Valsura	terreno siliceo con Picea e Larix, ma anche diverse latifoglie: Betula, Populus, Salix, Sorbus, Alnus incana, Alnus viridis, Berberis, ecc.		900	1800	46	32	31	10	59	19
2004	LP3	Sarntal	Val Sarentino, Rio Bianco, località Rumsein, nel Biotopo Gisser Au	bosco subalpino di Picea, ma con notevoli presenze, lungo il torrente, di Betula, Alnus, Salix, Sorbus, ecc.	4: 1200-1500			46	45	39	11	22	29
2004	LP4	Stilfs	Stelvio, Trafoi, bosco località 3 Fontane	bosco subalpino di Picea, con Larix, Pinus cembra e frequenti radure erbose	5: 1500-1800			46	32	15,2	10	30	5,9
2004	LP5	Kastelruth	Kastelruth-Castelrotto, escursione lungo il sentiero 2a che dalla località Freudeneegg penetra nei boschi del Bannwald, poi del Moosbichl ed infine del Tagusenwald	bosco montano, con prevalenza di pino silvestre, poi peccio, larice; molto pioppo, betulla, salice, nocciolo; molte zone umide a sfagno e anche acquitrini paludosi	3: 900-1200			46	34	42	11	34	1
2004	LP6	Eppan a.d. Weinstraße	Eppan a.d. Weinstraße, escursioni nei dintorni di Perdonig-Predonico - ristorante Wieser	bosco misto di latifoglie e conifere, Fagus, Alnus, Pinus, Picea, ecc.	2: 600-900			46	29	54,5	11	13	45,2
2004	Ka1	Natz-Schabs	Natz-Schabs, Raas, dintorni di Hochrain, nel Biotopo di Rasa e nella collina boscosa sovrastante	zone umide ed aperte con pascoli e stagni, numerose latifoglie, pino silvestre in collina	2: 600-900			46	44	57	11	39	50
2004	Ka2	Olang	Val Pusteria, Valdaora, Oberolang, bosco lungo il sentiero nr. 20 verso Sallaberg e Hinterberg	bosco montano e subalpino di conifere; presenza anche di betulle, salici, pioppi, ontani		900	1500	46	45	27,2	12	2	25,3
2004	Ka3	St. Leonhard in Passeier	Val Passiria, St. Leonhard in Passeier, boschi nei dintorni di Walten - Valtina, sentiero 12-14 verso Wanns o vrrso St. Leonhard	tipico bosco subalpino di Picea su terreno acido, su terreno siliceo; vicino ai torrenti sono presenti anche ontani, salici, betulle, ecc.	4: 1200-1500			46	49	32,4	11	17	20,1
2004	Ka4	Ulten	Val d'Ultimo, Santa Gertrude, Knödel Moidl, escursione nei boschi che circondano il lago Fontana Bianca	bosco subalpino di conifere aperto e libero anche con cirmoli e ontani verdi	6: 1800-2100			46	29	1	10	49	40
2004	Ka4	Ulten	Val d’Ultimo, Ulten, escursione nei dintorni di St. Gertraud	bosco subalpino di conifere e misto, con ruscelli e zone umide	5: 1500-1800			46	29	19	10	52	12,7
2004	Bi	Völs am Schlern	Fiè-Völs am Schlern - Fiè, St. Konstantin, escursioni nei dintorni della chiesetta St. Konstantin, nell' area prevista dalla Biodiversità 2004	bosco prevalentemente misto, Pinus, con diverse latifoglie, torbiere, ecc.	3: 900-1200			46	32	10,5	11	31	32,9
2004	Bi	Kastelruth	Castelrotto-Kastelruth, Bad Ratzes, nei dintorni dell'albergo Bad Ratzes, nell'area prevista dalla Biodiversità 2004	terreno dolomitico, con Picea, Pinus, Larix, molte rive di torrenti estremamente interessanti	4: 1200-1500			46	31	57,4	11	35	2,7

## Kartierung micologico - Uscite sul Territorio - caratteristiche delle Località di raccolta

acronimo		descrizione			altezza		coordinate percorso escurs.						
s'gla	n°	comune	descrizione percorso escursione	habitat (macrohabitat) (ambiente generale di crescita)	fascia	intervallo		GMS84					
						da	a	latitudine			longitudine		
								G°	M'	S''	G°	M'	S''
2003	LP1	Aldein	Aldino, Passo di Oclini, Passo Lavazè, boschi adiacenti ai diversi sentieri che si dipartono dalla Malga d'Ora	bosco subalpino di conifere (Picea, Larix, Pinus cembra), con molte zone umide, sfagneti, ruscelli, piccole paludi; presenza di Salix e Alnus		1500	2100	46	21	14,3	11	27	55,7
2003	LP2	Kiens	Chienes, boschi a sud dell'Issinger See lungo i sentieri nr. 6, 8 e 6a	bosco di conifere; zone umide; qualche palude ricca di sfagno	3: 900-1200			46	48	45	11	51	3
2003	LP3	Laurein	Val d'Ultimo, Lauregno, escursioni altopiano Hofmahd, Malga Castrin, sentieri nr. 8, 133, 154, in provincia di Bolzano e Trento	bosco subalpino di conifere, con molte zone umide, sfagneti, ruscelli, piccole paludi; presenza di Betula, Salix e Alnus		1500	2100	46	30	57	11	3	16
2003	LP3	Ukten	Val d'Ultimo, Ukten, escursione nei dintorni di St. Gertraud	bosco subalpino di conifere e misto, con ruscelli e zone umide	5: 1500-1800			46	29	19	10	52	12,7
2003	LP4	Rodeneck	Rodengo, Monte di Luson, dalla località Reaswiese verso l'Alpe di Rodengo	bosco subalpino di conifere, con molte zone umide	5: 1500-1800			46	45	42	11	45	37
2003	Ka1	Sarntal	Val Sarentino, Sarentino, Prati, escursione dal Rifugio Sarentino lungo i sentieri che si dirigono verso la valle Rio Deserto	bosco subalpino di conifere con presenza di latifoglie, diversi pascoli e zone erbose	5: 1500-1800			46	39	6	11	19	20
2003	Ka1	Sarntal	Val Sarentino, Rio Bianco, località Rumsein, nel Biotopo Gisser Au	bosco subalpino di Picea, ma con notevoli presenze, lungo il torrente, di Betula, Alnus, Salix, Sorbus, ecc.	4: 1200-1500			46	45	39	11	22	29
2003	Ka2	Sexten	Val Pusteria, Sesto, Bagni di Moso, Val Fiscalina, escursione nei boschi della località Piano Fiscalino	bosco subalpino di conifere con cirmoli, mughi e salici, su terreno calcareo-dolomitico	4: 1200-1500			46	40	2	12	21	13
2003	Ka2	Prags	Val Pusteria, Bagni di Braies Vecchia, escursione nei dintorni della località Ponticello	bosco subalpino di conifere	5: 1500-1800			46	40	42	12	8	56
2003	Ka3	St. Martin in Thurn	San Martino in Badia, Würzjoch/Börz, boschi e pascoli nei dintorni della località Pè de Börz e del Passo delle Erbe	boschi subalpini di conifere, con latifoglie lungo i torrenti; zone umide; prati e pascoli	6: 1800-2100			46	40	54,5	11	49	24,6
2003	Ka4	Ahrntal	Val Aurina, Lutago, Riobianco, escursione dal parcheggio Gasteiger alla Pichler Alm sentieri nr. 22 e 25	bosco subalpino di conifere, prima ripido ed esposto a nord, poi pianeggiante e molto umido		1200	1800	46	56	55	11	50	25
2003	Ka4	Mühlwald	Selva dei Molini, Gasteiger Säge, lungo il biotopo paludoso della località Wassermann e nel bosco circostante	bosco montano di conifere con molte latifoglie ai bordi della torbiera subalpina e dei sfagni	4: 1200-1500			46	53	35	11	50	4
2003	Bi	Bozen	Bolzano, città di Bolzano, nelle aree previste dalla Biodiversità del 2003	prato, giardino	0: 000-300								

## Kartierung micologico - Uscite sul Territorio - caratteristiche delle Località di raccolta

acronimo		descrizione			altezza			coordinate percorso escurs.						
s'gla	n°	comune	descrizione percorso escursione	habitat (macrohabitat) (ambiente generale di crescita)	fascia	intervallo		GMS84						
						da	a	latitudine			longitudine			
								G°	M'	S''	G°	M'	S''	
2002	LP1	Salurn	Salorno prima di Pochi, escursione con destinazione Mairhofer/Maso Marover lungo i boschetti di Tiefental e Valfonda	bosco misto con prevalenza di pino silvestre, abete bianco, querce e castagno		300	900	46	13	35,5	11	12	44,8	
2002	LP2	Altrei	Anterivo, dal parcheggio del campo sportivo, escursione nella zona di pascolo e palude, detta Fraul	boschi larghi, agevoli, erbosi di conifere ma anche latifoglie, molte zone umide e semipaludose	4: 1200-1500			46	17	12	11	22	55	
2002	LP2	Altrei	Altrei, escursione nei dintorni di Krabesalm e Palude Lunga sentiero nr. 9	boschi larghi, agevoli, erbosi di conifere ma anche latifoglie, molte zone umide e semipaludose	4: 1200-1500			46	17	37,4	11	21	34,5	
2002	LP3	Mölten	Meltina, escursione nei dintorni della località Kircheben	bosco montano di conifere miste con presenza di latifoglie, terreni erbosi e molte zone a pascolo	4: 1200-1500			46	35	46,7	11	15	11,6	
2002	LP3	Jenesien	San Genesio, Valas, boschi adiacenti alla località Außersäge	bosco subalpino di conifere con alcune latifoglie (faggi), pascoli e zone umide	4: 1200-1500			46	35	0,1	11	17	36,6	
2002	LP4	Freienfeld	Freienfeld-Campo di Trens, Egg-Dosso, escursione nel bosco Nockwald lungo la strada forestale Broatlab	bosco subalpino di conifere, prevalentemente Picea; molte zone umide	5: 1500-1800			46	51	2,7	11	29	8,3	
2002	LP4	Sarntal	Val Sarentino, Rio Bianco, località Rumsein, nel Biotopo Gisser Au	bosco subalpino di Picea, ma con notevoli presenze, lungo il torrente, di Betula, Alnus, Salix, Sorbus, ecc.	4: 1200-1500			46	45	39	11	22	29	
2002	LP5	Villanders	Alpe di Villandro, Villanders, escursione nel bosco sul lato destro della strada, fra il Samberghof e la Gasserhütte	bosco subalpino di conifere, con molte zone umide a sfagno e pascoli	5: 1500-1800			46	38	28,2	11	29	27,5	
2002	LP6	Tisens	Tisens-Tesimo, Platzers-Plazsoles, dal parcheggio della Gasthaus Natz in tutte le direzioni lungo i sentieri nr. 4, 4a, 4b, 7, 10, e 11	bosco subalpino di conifere, con presenza di faggio e molte zone di pascolo, su terreno calcareo	4: 1200-1500			46	33	28,8	11	7	14,3	
2002	Ka1	Kiens	Val Pusteria, Chienes, località Ilstern, escursione all'interno del Biotopo Ilsterner Aue	bosco golenale misto, prevalentemente di latifoglie, con Alnus, Salix, Populus, Betula, ma anche Pinus sylvestris e Picea	2: 600-900			46	48	36,9	11	47	42,9	
2016	Ka2	Toblach	Dobbiaco, Valle San Silvestro, boschi nei dintorni di Frondeigen e Kurterhof lungo vari sentieri	bosco montano e subalpino di conifere con poche latifoglie, zone umide, torbiere e sfagneti	5: 1500-1800			46	45	50	12	13	48	
2002	Ka2	Gsies	Valle di Casies, Durnwald, escursione nei dintorni della località Außerpichl	bosco subalpino di conifere con presenza di latifoglie, terreni erbosi e prati	4: 1200-1500			46	46	40	12	10	42	
2002	Ka4	Unsere Liebe Frau im Walde - St.Felix	Alta Val di Non, Senale - S. Felice, Felixer Weiher/Tretsee, escursioni nei dintorni del Lago di Tret	bosco subalpino di conifere, su terreno prevalentemente calcareo, molte zone erbose e di pascolo	5: 1500-1800			46	29	47,7	11	9	48,5	
2002	Bi	Altrei	Anterivo, nelle aree previste dalla Biodiversità del 2002	boschi larghi, agevoli, erbosi di conifere ma anche latifoglie, molte zone umide e semipaludose	4: 1200-1500			46	16	39,8	11	22	1,6	



## Kartierung micologico - Uscite sul Territorio - caratteristiche delle Località di raccolta

acronimo		descrizione			altezza			coordinate percorso escurs.					
sigla	n°	comune	descrizione percorso escursione	habitat (macrohabitat) (ambiente generale di crescita)	fascia	intervallo		GMS84					
						da	a	latitudine			longitudine		
								G°	M'	S''	G°	M'	S''
2001	LP1	Natz-Schabs	Inizio Val Pusteria, Natz-Schabs, boschi nei dintorni di Viums-Fiumes	boschi di Pinus sylvestris e altre conifere e con presenza di latifoglie, prati, zone umide	3: 900-1200			46	45	44	11	41	2
2001	LP2	Ritten	Altopiano del Renon, Ritten, escursione nei boschi adiacenti alla "Auf der Tann" lungo i sentieri nr. 8,9,10 e 27	bosco subalpino di conifere, prevalentemente Picea, con Pinus e Larix	4: 1200-1500			46	34	4,6	11	26	56,3
2001	LP3	Kaltern a.d. Weinstraße	Caldaro in direzione Passo della Mendola, Monte Largaden, boschi adiacenti alla località Masaccio sentieri nr. 9, 7 e 16	bosco misto su terreno calcareo con Fagus, Pinus, Picea, anche Larix; ma è presente anche Quercus, Populus, Betula, Alnus	2: 600-900			46	26	25	11	13	57
2001	LP3	Kaltern a.d. Weinstraße	Caldaro, boschi adiacenti al parcheggio della zona sportiva di Castelvecchio	pregiato bosco submediterraneo di latifoglie (prevalente faggio con roverella e pioppo) nonché pino silvestre e altre conifere minori	1: 300-600			46	23	55,7	11	14	8,4
2001	LP4	Sterzing	Vipiteno, Smudres, bosco circostante Braunhof	bosco subalpino di conifere, prevalentemente Picea, con inclusione di svariate latifoglie;	4: 1200-1500			46	54	34	11	27	28
2001	LP4	Freienfeld	Campo di Trens, Mules, escursione nei dintorni della località Ritzail - Rizzolo	bosco subalpino di conifere, molte zone erbose e di pascolo	5: 1500-1800			46	51	11,1	11	33	37,5
2001	LP5	Villnöss	Alta Val di Funes, Villnöss, Russishügel, nei boschi situati verso la Russis Kreuz	bosco subalpino di Picea, con molto Larix e con frequenti radure erbose	5: 1500-1800			46	39	32	11	44	33
2001	LP6	Margreid a.d. Weinstraße	Margreid a.d. Weinstraße, Favogna di sotto, Fenner See, boschi adiacenti alla Zur Kirche	bosco misto su terreno calcareo, con Fagus, Abies, Pinus, Picea, Larix, preseti anche Populus, Betula, Alnus, ecc.	3: 900-1200			46	16	21	11	10	54
2001	LP6	Eppan a.d. Weinstraße	Appiano, Monticolo, Rungghof, sentieri e boschi nei dintorni del parcheggio Wald	bosco misto di latifoglie e conifere con prevalenza di Pino e Castano	1: 300-600			46	26	36	11	17	12
2001	Ka1	Gais	Val Aurina, Gais, Mühlbach, nei boschi situati nel versante sud della valle di Rio Molino	bosco subalpino di conifere, prevalentemente Picea, con Larix, ma anche Alnus, Betula, ecc.	5: 1500-1800			46	50	54,8	11	59	28,9
2001	Ka1	Gais	Val Aurina, Uttenheim-Villa Ottone, biotopi a ontano situati lungo il torrente Aurino	biotopi a ontano	2: 600-900			46	51	56,4	11	56	55,3
2001	Ka2	Ratschings	Comune di Racines, Val Ridanna, Durach, escursione nella selva di Durachwald	bosco subalpino di conifere, prevalentemente Picea; molte zone umide, ruscelli, piccole torbiere, sfagni, ecc.	4: 1200-1500			46	53	31,6	11	20	39,3
2001	Ka2	Sarntal	Val Sarentino, Rio Bianco, località Rumsein, nel Biotopo Gisser Au	bosco subalpino di Picea, ma con notevoli presenze, lungo il torrente, di Betula, Alnus, Salix, Sorbus, ecc.	4: 1200-1500			46	45	39	11	22	29
2001	Ka4	Schlanders	Val Venosta, Silandro, Covelano, escursione nei boschi sopra l'Haslhof	bosco subalpino di conifere, prevalentemente Picea con Larix, ma anche molta Betula	5: 1500-1800			46	35	48,8	10	46	44



## Kartierung micologico - Uscite sul Territorio - caratteristiche delle Località di raccolta

acronimo		descrizione			altezza			coordinate percorso escurs.					
sigla	n°	comune	descrizione percorso escursione	habitat (macrohabitat) (ambiente generale di crescita)	fascia	intervallo		GMS84					
						da	a	latitudine			longitudine		
								G°	M'	S''	G°	M'	S''
2000	LP1	Kiens	Val Pusteria, Kiens-Chienes, Hofern-Corti, escursione nel bosco Kienerböden a sud Hofern	bosco di pino silvestre, con inclusione di tutte le altre conifere, ma anche Alnus, Populus e Betula	3: 900-1200			46	48	58,3	11	50	10,8
2000	LP1	Vintl	Vintl-Vadoies, Niedervintl, dintorni di Vandoies di Sotto	bosco misto di latifoglie e conifere	2: 600-900			46	49	0,5	11	43	22,9
2000	LP2	St. Christina in Gröden	Val Gardena, St. Christina in Gröden, Monte Pana, escursione nel bosco che dal posteggio si estende verso il sovrastante Monte Soura e Sasso Lungo	tipico bosco subalpino di Picea su terreno dolomitico, presenza di grandi torbiere montane con sfagni	5: 1500-1800			46	33	5,5	11	42	54,4
2000	LP2	Kastelruth	Kastelruth-Castelrotto, Panider Sattel, escursione nel bosco adiacente al Passo Pinei	bosco subalpino di conifere miste con zone umide e sfagni	4: 1200-1500			46	34	48,8	11	37	14
2000	LP3	Ulten	Val d'Ultimo, Ulten, St. Moritz, dal posteggio San Maurizio escursione lungo il sentiero nr. 13 e le sue diramazioni	tipico bosco subalpino di Picea su terreno acido, prevalentemente siliceo	5: 1500-1800			46	32	9,9	10	56	54,8
2000	LP3	Ulten	Val d'Ultimo, Ulten, escursione subito dopo St. Gertraud nel bosco Lovesboden lungo la riva Dx del Valsura	bosco subalpino di conifere, prevalentemente Picea, con ruscelli e zone umide	5: 1500-1800			46	29	19	10	52	12,7
2000	LP4	Tisens	Tisens-Tesimo, Bad Gfrill, escursione da Passo Palade a forcella di Platzoles, lungo i sentieri nr. 10A, 11 e 11A	bosco di conifere miste su terreno calcareo, ma anche un bosco di faggi, pascoli, zone umide con sfagni	4: 1200-1500			46	32	31,5	11	6	56,5
2000	LP5	Proveis	Proveis, escursione nel bosco Tonna-Sinablana	bosco subalpino di conifere con molte zone umide e torbiere	5: 1500-1800			46	28	28	11	2	13
2000	LP6	Eppan a.d. Weinstraße	Appiano-Eppan a.d. Weinstraße, Großer Montiggler See, escursione nel bosco attorno al Lago Grande di Monticolo	bosco misto di latifoglie e conifere con prevalenza di Pino e Castano	1: 300-600			46	25	24,8	11	17	24,2
2000	Ka1	Abtei	Alta Val Badia, Abtei-Badia, Villa, dal posteggio escursione nel bosco Fulanac in varie direzioni con riferimento il sentiero nr. 4	tipico bosco subalpino di Picea su terreno dolomitico, alcune zone umide	5: 1500-1800			46	34	42,1	11	55	6,4
2000	Ka1	Corvara	Alta Val Badia, Corvara, Kolfuschg/Colfosch, escursione nel Bosch Borest sotto Colfosco	bosco subalpino di conifere	5: 1500-1800			46	32	50	11	51	31
2000	Ka2	Moos in Passeier	Alta Val Passiria, Moso-Moos in Passeier, Eschbaum, escursione nel bosco Hütterwald-Bosco delle Capanne	tipico bosco subalpino di Picea su terreno acido, prevalentemente siliceo, diverse zone umide con sfagni	5: 1500-1800			46	48	10,3	11	6	56,6
2000	Ka2	Moos in Passeier	Alta Val Passiria, Moso-Moos in Passeier, Ulfas, escursione nel bosco Tassachwald-Bosco di Tassago	tipico bosco subalpino di conifere, prevalentemente Picea	5: 1500-1800			46	48	46,7	11	11	24
2000	Ka3	Deutschnofen	Nova Ponente, zone boschive del monte Lavina adiacenti alla Laabalm	bosco subalpino di conifere con alcune latifoglie, pascoli e zone paludose	5: 1500-1800			46	23	19,4	11	26	8
2000	Ka4	Brenner	Alta Val di Fleres, Fleres di Dentro, escursione dal parcheggio Hinterstein lungo il sentiero che porta alla Ochsenhütte	bosco subalpino di conifere con molte zone umide, ruscelli e piccole torbiere	5: 1500-1800			46	58	0	11	19	11

## Kartierung micologico - Uscite sul Territorio - caratteristiche delle Località di raccolta

acronimo		descrizione			altezza		coordinate percorso escurs.						
s'gla	n°	comune	descrizione percorso escursione	habitat (macrohabitat) (ambiente generale di crescita)	fascia	intervallo		GMS84					
						da	a	latitudine			longitudine		
								G°	M'	S''	G°	M'	S''
1999	LP1	Salurn	Salorno prima di Pochi verso Mairhofer/Maso Marover lungo i boschetti di Tiefental - Valfonda	bosco misto con prevalenza di pino silvestre, abete bianco e castagno		300	900	46	13	45	11	12	55
1999	LP2	Kiens	Val Pusteria, Chienes-Kiens, Ehrenburg, escursione nella località Treitling, subito dietro le case di Wiesengrun	bosco misto di conifere e latifoglie, con Alnus, Salix, Populus, Betula, Pinus sylvestris, Picea, ecc.	2: 600-900			46	47	50,6	11	50	18,1
1999	LP2	Kiens	Val Pusteria, Chienes-Kiens, boschi nei dintorni dell'Issinger See	bosco di conifere; zone umide; qualche palude ricca di sfagno	3: 900-1200			46	48	45	11	51	3
1999	LP3	St. Lorenzen	Val Pusteria, S. Lorenzo di Sebato, boschi nei dintorni della chiesa-santuario Maria Saalen	bosco prevalentemente di conifere ma con molte latifoglie, zone umide	3: 900-1200			46	45	55,4	11	52	2,8
1999	LP4	Deutschnofen	Nova Ponente - Deutschnofen, Lavazè, escursioni nei dintorni della Malga Campo - Liegalm, lungo la strada forestale	bosco montano di conifere (Picea e Pinus cembra) con sottobosco a mirtillo; la zona è molto umida con forte presenza di sfagno	5: 1500-1800			46	22	15,9	11	28	33,6
1999	LP5	Mölten	Meltina, escursione dalla località Kircheben verso la Malga Sattler	bosco montano di conifere miste con presenza di latifoglie, terreni erbosi e molte zone a pascolo	4: 1200-1500			46	35	46,7	11	15	11,6
1999	LP5	Mölten	Meltina, dintorni albergo S. Ulrico	bosco montano di conifere miste con presenza di latifoglie, prati e pascoli	4: 1200-1500			46	35	16	11	14	26
1999	LP6	Schluderns	Val Venosta, Schluderns-Sluderno, escursione nel bosco a monte del paese di Sluderno (Schludernserwald) nei pressi dei masi Greinhof e Marseilhof	bosco subalpino di conifere con esposizione a Sud	5: 1500-1800			46	40	6	10	36	17,4
1999	Ka2	Gsies	Val Casies, Gsies, località Außerpichl e Schindelholz, escursione nel bosco Henzingerwald lungo la strada forestale	bosco subalpino di conifere, prevalentemente Picea	4: 1200-1500			46	46	35,8	12	9	57,9
1999	Ka3	Pfitsch	Val di Vizze, Pfitsch, Pfitscher-Joch-Haus, escursione nei dintorni del Rifugio Passo di Vizze	suggestivo ambiente alpino, con molti laghetti alpini, microsilve a salici nani e tutta la flora tipica dei terreni prevalentemente silicei	7: 2100-2400			46	59	32,1	11	39	27,3
1999	Ka4	Aldein	Aldino-Aldein, escursione nei dintorni della Schoenrastalm-Malga Bel Riposo	bosco montano di conifere, prevalentemente Picea e Larix (anche Pinus), con sottobosco prevalentemente a mirtillo; sono presenti anche piccole radure erbose e zone umide	5: 1500-1800			46	22	50,4	11	24	12